

Bosco Gurin und die drei Alpenseen



Abfahrt
BOSCO GURIN



Ankunft
BOSCO GURIN

Geeignet für



Erwachsene

Merkmale Wanderweg



Typologie
Rundwanderweg



Länge
10.41 KM

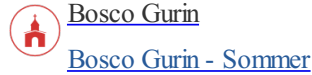
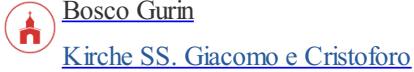
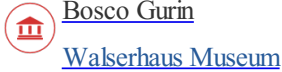
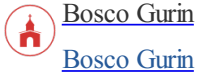


Benötigte Zeit
5H



Schwierigkeitsgrad
Schwierig

In der Nähe der Route



Vorschläge

Wir empfehlen den Kauf von offiziellen Karten des Bundesamtes für Landestopografie Swisstopo. Darüber hinaus bietet die Website map.geo.admin.ch regelmässig aktualisierte Daten.

- > Wasserdichte Kleidung, leicht und warm
- > Wanderschuhe
- > Handschuhe, Sonnenkappe, Unterwäsche
- > Rucksack, maximal Gewicht 5-8 kg
- > Erste Hilfe Set mit Taschenmesser
- > Schlafsack für Übernachtung in Berghütte
- > Taschenlampe, Sonnenbrille, Sonnencreme, Wasserflasche
- > Wanderkarte/Topografische Karte
- > Kompass
- > Fotoapparat
- > Essen
- > Regenschutz für Rucksäcke

Montagnepulite: Dieses Projekt wurde ins Leben gerufen, um eine effiziente und nachhaltige Führung der Berghütten im Tessin zu erreichen, insbesondere die Abfallentsorgung. Die verantwortungsbewusste Entsorgung von Abfällen ist eine Frage des gesunden Menschenverstands. Wir alle können einen Beitrag leisten: <https://www.montagnepulite.ch/de/goldene-regeln>

Informationen

Ascona-Locarno Turismo

Infodesk Avegno

Centro Punto Valle

Via Vallemaggia 10

6670 Avegno

T +41 848 091 091

vallemaggia@ascona-locarno.com

www.ascona-locarno.com

Notrufnummer

 Ticino Soccorso 144

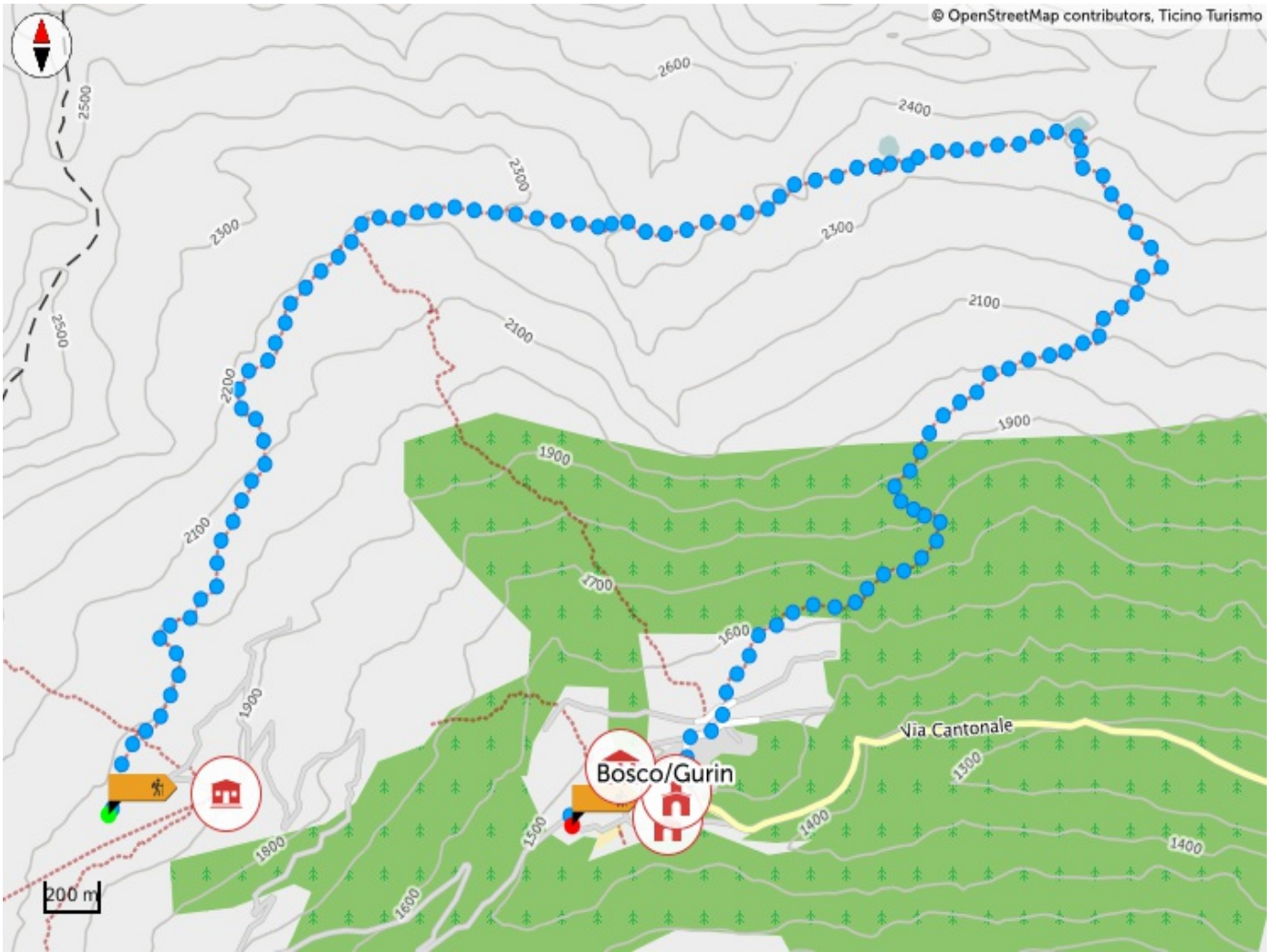
Teile deine Wanderwege

#hikeTicino



App für die Wanderwege herunterladen

Kennst du das Tessin nicht? Die App wird dir helfen, die Wege, die sich in deiner Nähe befinden, zu entdecken.



Höhenprofil

570 m
Gesamtanstieg

2.436 m
Höchster Punkt

570 m
Gesamtabstieg



Login

Melden Sie sich bitte zuerst an, um einen Inhalt als Favorit zu speichern.

[SPÄTER](#)

[LOGIN](#)