

Die drei mittelalterlichen Burgen von Bellinzona



Abfahrt
BELLINZONA



Ankunft
BELLINZONA

Geeignet für



Kinder



4-Beiner



Erwachsene

Merkmale Wanderweg



Typologie
Rundwanderweg



Länge
5.44 KM



Benötigte Zeit
1H 30



Schwierigkeitsgrad
Leicht


In der Nähe der Route


 [Bellinzona](#)
[Castelgrande](#)

 [Bellinzona](#)
[Burg Sasso Corbaro](#)

 [Bellinzona](#)
[Der Markt von Bellinzona](#)

 [Bellinzona](#)
[Burg Montebello](#)

 [Bellinzona](#)
[Stiftskirche St. Pietro e Stefano](#)

 [Bellinzona](#)
[Museum Villa dei Cedri](#)

Vorschläge

Wir empfehlen den Kauf von offiziellen Karten des Bundesamtes für Landestopografie Swisstopo. Darüber hinaus bietet die Website map.geo.admin.ch regelmässig aktualisierte Daten.

- [> Wanderschuhe](#)
- [> Sonnenkappe](#)
- [> Wasserflasche](#)
- [> Sonnenbrille](#)
- [> Sonnencreme](#)
- [> Wanderkarte](#)
- [> Fotoapparat](#)
- [> Essen](#)

Montagnepulite: Dieses Projekt wurde ins Leben gerufen, um eine effiziente und nachhaltige Führung der Berghütten im Tessin zu erreichen, insbesondere die Abfallentsorgung. Die verantwortungsbewusste Entsorgung von Abfällen ist eine Frage des gesunden Menschenverstands. Wir alle können einen Beitrag leisten: www.montagnepulite.ch/de/goldene-regeln

Informationen

Bellinzona e Valli Turismo

InfoPoint Bellinzone

Palazzo Civico

CH-6500 Bellinzona

T +41 (0)91 825 21 31

bellinzona@bellinzonaevalli.ch

www.bellinzonaevalli.ch

Notrufnummer

 Ticino Soccorso 144

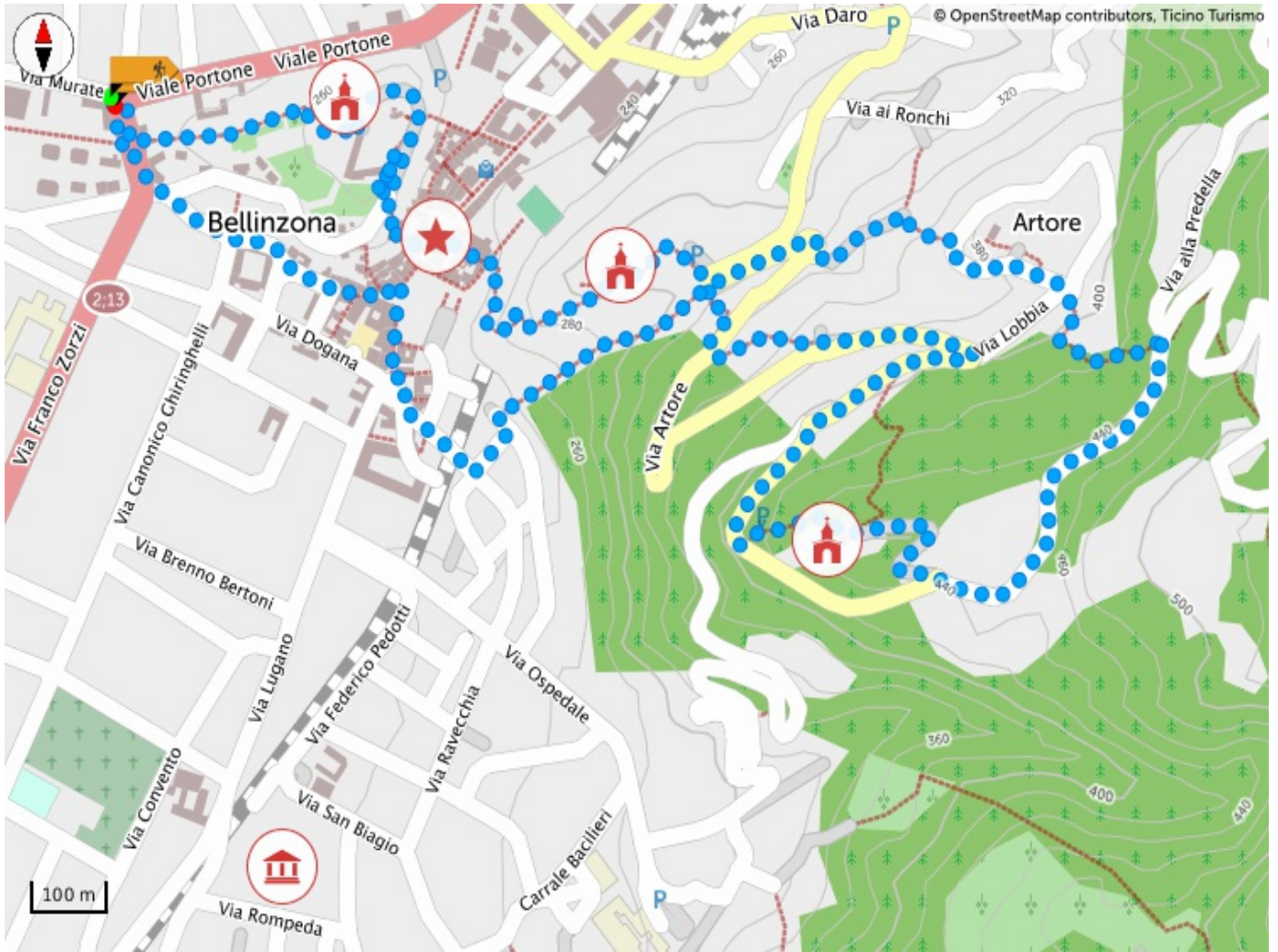
Teile deine Wanderwege

#hikeTicino



App für die Wanderwege herunterladen

Kennst du das Tessin nicht? Die App wird dir helfen, die Wege, die sich in deiner Nähe befinden, zu entdecken.



Höhenprofil

247 m
Gesamtanstieg

460 m
Höchster Punkt

247 m
Gesamtabstieg



Login

Melden Sie sich bitte zuerst an, um einen Inhalt als Favorit zu speichern.

[SPÄTER](#)

[LOGIN](#)