

Lavertezzo und der völkerkundliche Weg Revöira



Abfahrt
LAVERTEZZO



Ankunft
LAVERTEZZO

Merkmale Wanderweg



Typologie
Rundwanderweg



Länge
8.7 KM



Benötigte Zeit
3H





Schwierigkeitsgrad
Leicht

In der Nähe der Route

 [Lavertezzo](#)
[Kirche S. Maria degli Angeli](#)

 [Tenero](#)
[Verzascatal - Am grünen Wasser](#)

 [Sonogno](#)
[Museum des Verzascatal](#)

 [Lavertezzo](#)
[Die Römerbrücke Ponte dei Salti](#)

 [Lavertezzo](#)
[Weg der Kunst im Verzascatal](#)

 [Vogorno](#)
["GoldenEye" Bungee Jumping](#)

Vorschläge

Wegweisung:

Folgen Sie dem abgebildeten Logo auf der grünen Wegweisung für die winterliche Spaziergänge: **Sentiero etnografico Revöira / 629**

Wir empfehlen den Kauf von offiziellen Karten des Bundesamtes für Landestopografie Swisstopo. Darüber hinaus bietet die Website map.geo.admin.ch regelmässig aktualisierte Daten.

- > Wanderschuhe
- > Sonnenkappe
- > Wasserflasche
- > Sonnenbrille
- > Sonnencreme
- > Wanderkarte
- > Fotoapparat
- > Essen

Montagnepulite: Dieses Projekt wurde ins Leben gerufen, um eine effiziente und nachhaltige Führung der Berghütten im Tessin zu erreichen, insbesondere die Abfallentsorgung. Die verantwortungsbewusste Entsorgung von Abfällen ist eine Frage des gesunden Menschenverstands. Wir alle können einen Beitrag leisten: <https://www.montagnepulite.ch/de/goldene-regeln>

Informationen

Ascona Locarno Turismo
Ufficio Tenero e Valle Verzasca
Via alle Brere 5
CH-6598 Tenero

T +41 848 091 091

tenero@ascona-locarno.com

www.ascona-locarno.com

Notrufnummer

 Ticino Soccorso 144

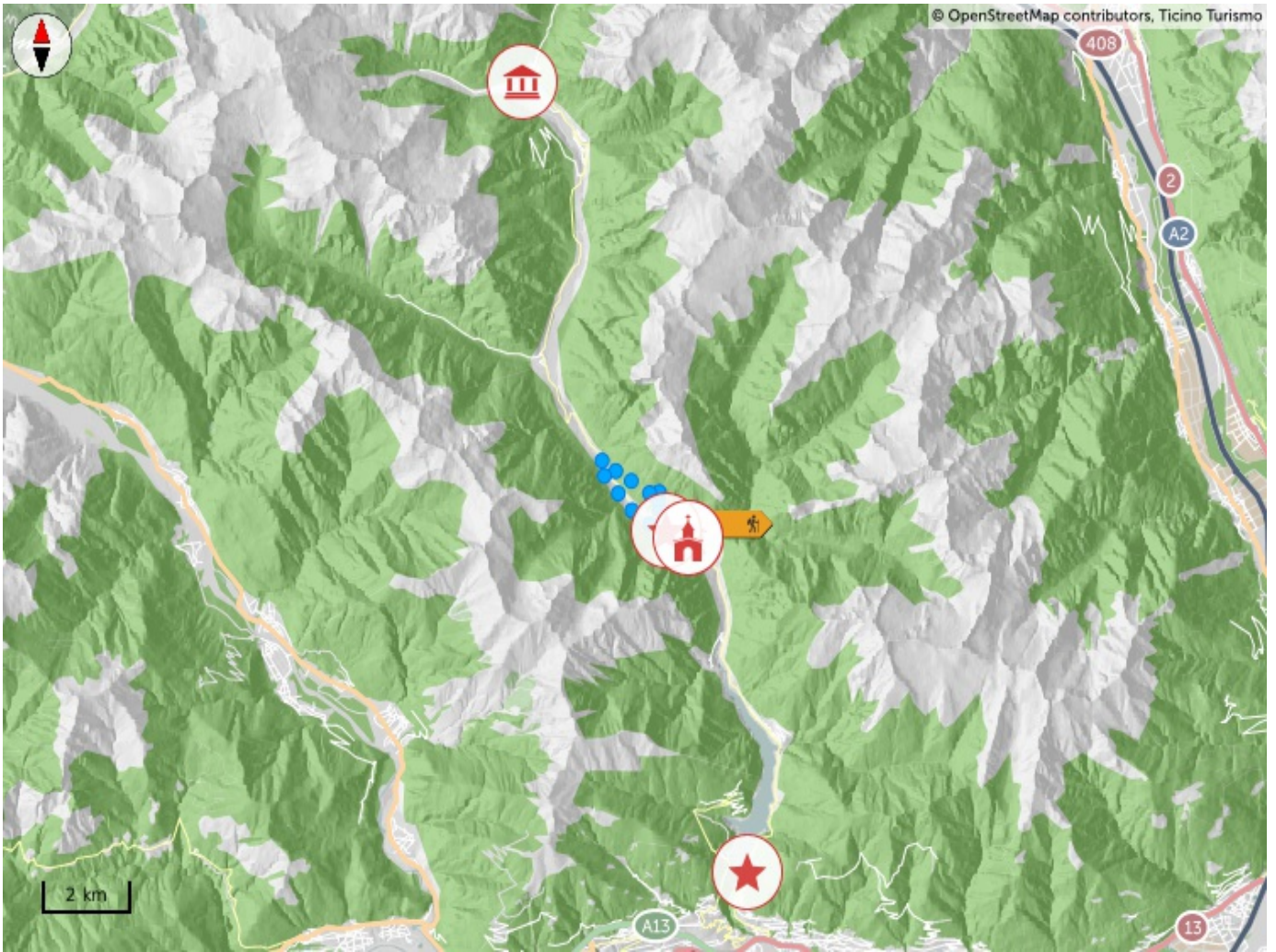
Teile deine Wanderwege

#hikeTicino



App für die Wanderwege herunterladen

Kennst du das Tessin nicht? Die App wird dir helfen, die Wege, die sich in deiner Nähe befinden, zu entdecken.



Höhenprofil

491 m
Gesamtanstieg

971 m
Höchster Punkt

491 m
Gesamtabstieg



Login

Melden Sie sich bitte zuerst an, um einen Inhalt als Favorit zu speichern.

[SPÄTER](#)

[LOGIN](#)