


Robiei und die Seen am Fusse des Basodino



Abfahrt
ROBIÈI



Ankunft
ROBIÈI

Geeignet für



Kinder



4-Beiner



Erwachsene

Merkmale Wanderweg



Typologie
Rundwanderweg



Länge
5.02 KM



Benötigte Zeit
1H 30



Schwierigkeitsgrad
Leicht

In der Nähe der Route


 [San Carlo](#)
[Lehrpfad in der Staumauer Robiei](#)

 [Robiei: Staumauern und Kraftwerke](#)

 [Cevio](#)
[Seilbahn San Carlo-Robiei](#)

 [Robiei](#)
[Berghütte Basodino](#)

 [Cavergno](#)
[Bavona: Foroglio und Umgebung](#)

 [Robiei](#)
[Basòdino-Gletscher](#)

Vorschläge

Wir empfehlen den Kauf von offiziellen Karten des Bundesamtes für Landestopografie Swisstopo. Darüber hinaus bietet die Website map.geo.admin.ch regelmässig aktualisierte Daten.

- [> Wanderschuhe](#)
- [> Sonnenkappe](#)
- [> Wasserflasche](#)
- [> Sonnenbrille](#)
- [> Sonnencreme](#)
- [> Wanderkarte](#)
- [> Fotoapparat](#)
- [> Essen](#)

Montagnepulite: Dieses Projekt wurde ins Leben gerufen, um eine effiziente und nachhaltige Führung der Berghütten im Tessin zu erreichen, insbesondere die Abfallentsorgung. Die verantwortungsbewusste Entsorgung von Abfällen ist eine Frage des gesunden Menschenverstands. Wir alle können einen Beitrag leisten: <https://www.montagnepulite.ch/de/goldene-regeln>

Informationen

Ascona-Locarno Turismo

Infodesk Avegno

Centro Punto Valle

Via Vallemaggia 10

6670 Avegno

T +41 848 091 091

vallemaggia@ascona-locarno.com

www.ascona-locarno.com

Notrufnummer

 Ticino Soccorso 144

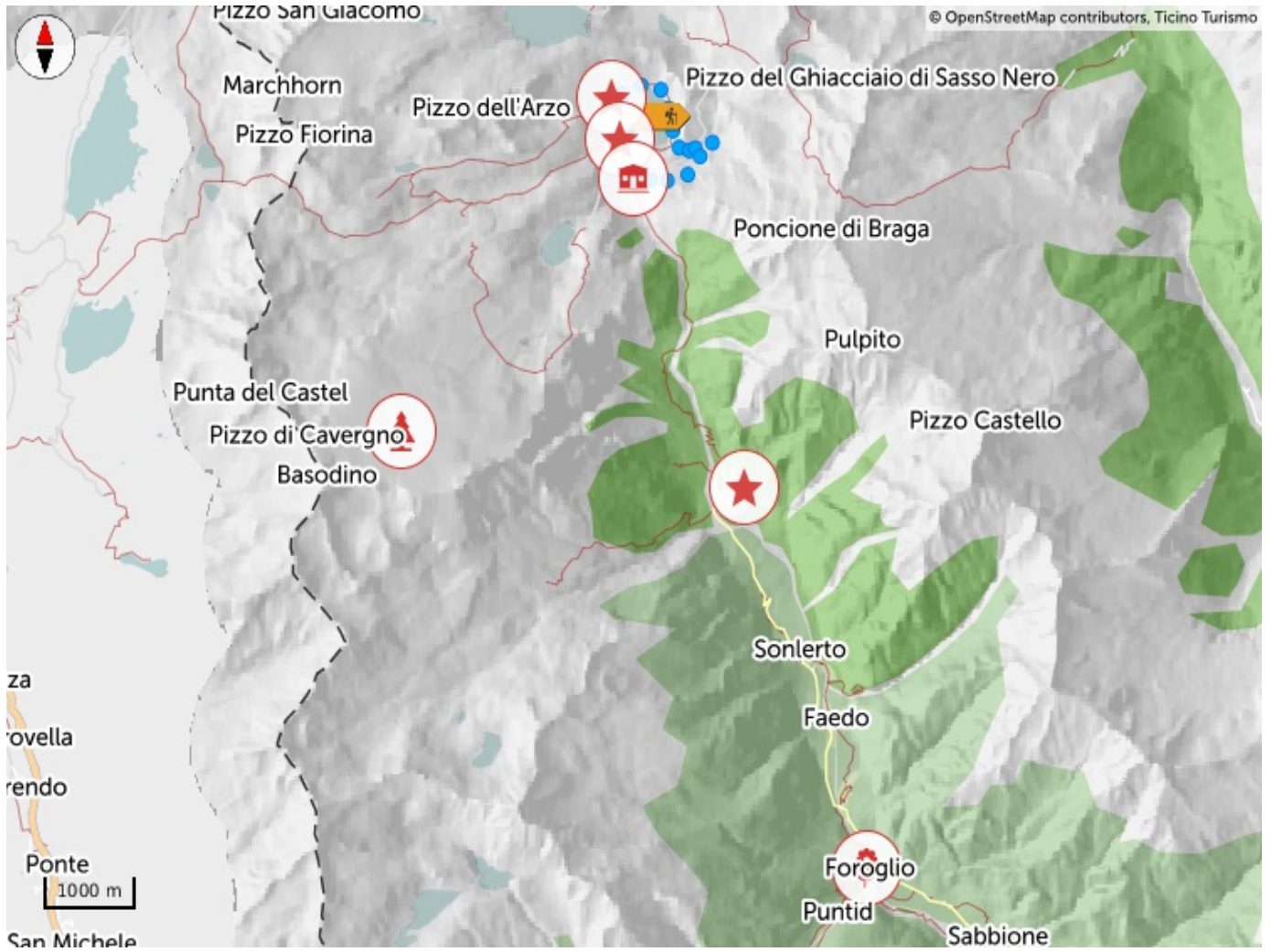
Teile deine Wanderwege

#hikeTicino



App für die Wanderwege herunterladen

Kennst du das Tessin nicht? Die App wird dir helfen, die Wege, die sich in deiner Nähe befinden, zu entdecken.



Höhenprofil

221 m	1.997 m	221 m
Gesamtanstieg	Höchster Punkt	Gesamtabstieg



Login

Melden Sie sich bitte zuerst an, um einen Inhalt als Favorit zu speichern.

[SPÄTER](#)

[LOGIN](#)