

Vergeletto und der Alpsee von Salei



Abfahrt
VERGELETTO - ZOTT



Ankunft
VERGELETTO - ZOTT

Geeignet für



4-Beiner



Erwachsene

Merkmale Wanderweg



Typologie
Rundwanderweg



Länge
12.72 KM




Benötigte Zeit
5H 30




Schwierigkeitsgrad
Mittel

In der Nähe der Route

 [Comologno](#)
[Berghütte Salei](#)

 [Vergeletto](#)
[Berghütte Arena](#)

 [Vergeletto](#)
[Bergsee von Salei](#)

 [Vergeletto](#)
[Seilbahn Zott - Alpe Salei](#)

Vorschläge

Wir empfehlen den Kauf von offiziellen Karten des Bundesamtes für Landestopografie Swisstopo. Darüber hinaus bietet die Website map.geo.admin.ch regelmässig aktualisierte Daten.

- > Wasserdichte Kleidung, leicht und warm
- > Wanderschuhe
- > Handschuhe, Sonnenkappe, Unterwäsche
- > Rucksack, maximal Gewicht 5-8 kg
- > Erste Hilfe Set mit Taschenmesser
- > Schlafsack für Übernachtung in Berghütte
- > Taschenlampe, Sonnenbrille, Sonnencreme, Wasserflasche
- > Wanderkarte/Topografische Karte
- > Kompass
- > Fotoapparat
- > Essen
- > Regenschutz für Rucksäcke

Montagnepulite: Dieses Projekt wurde ins Leben gerufen, um eine effiziente und nachhaltige Führung der Berghütten im Tessin zu erreichen, insbesondere die Abfallentsorgung. Die verantwortungsbewusste Entsorgung von Abfällen ist eine Frage des gesunden Menschenverstands. Wir alle können einen Beitrag leisten: <https://www.montagnepulite.ch/de/goldene-regeln>

Informationen

Ascona-Locarno Turismo

Infodesk Locarno

Piazza Stazione / Stazione FFS

CH-6600 Locarno

T +41 848 091 091

F +41 91 759 76 59

info@ascona-locarno.com

www.ascona-locarno.com

Notrufnummer

 Ticino Soccorso 144

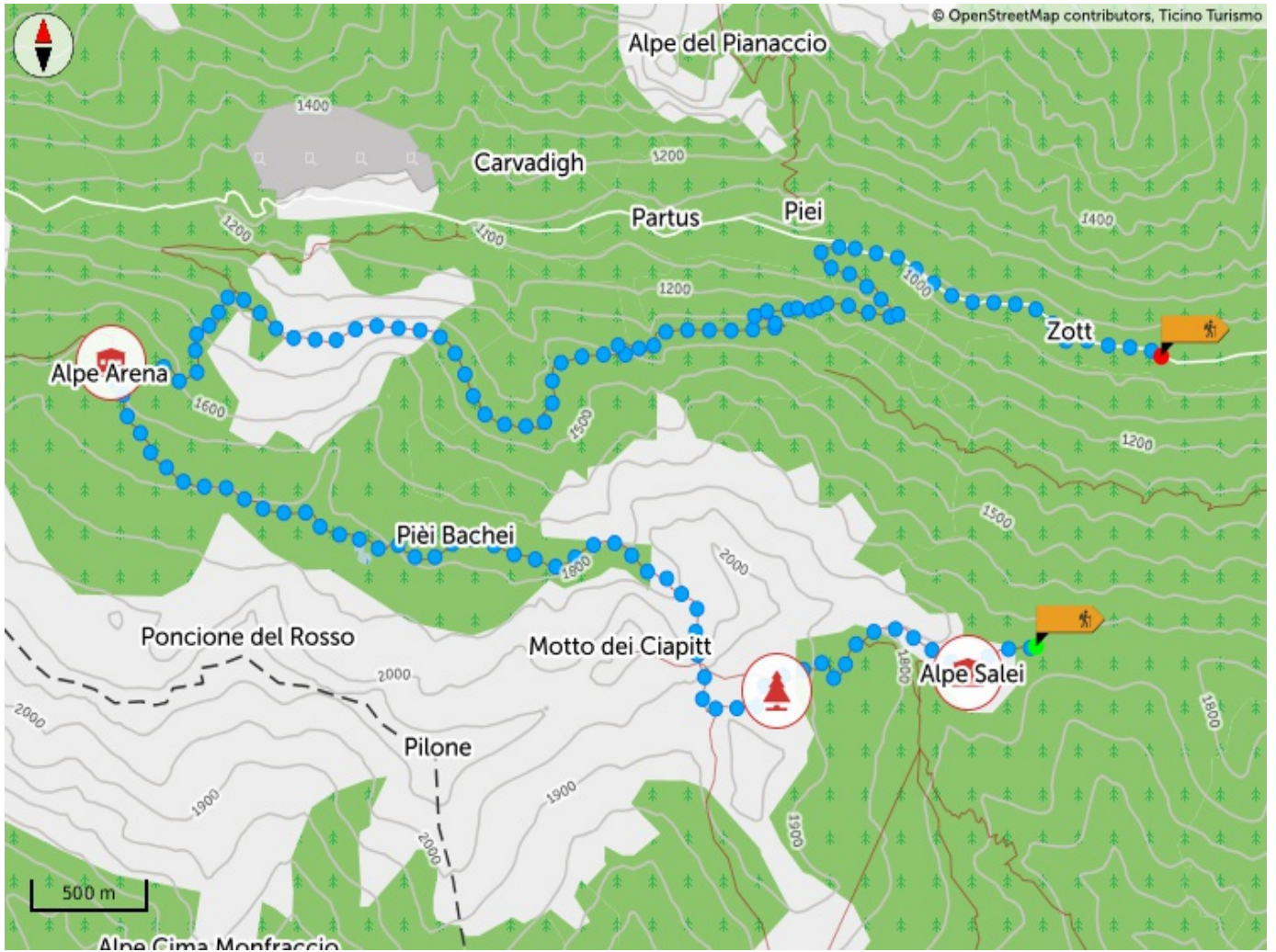
Teile deine Wanderwege

#hikeTicino



App für die Wanderwege herunterladen

Kennst du das Tessin nicht? Die App wird dir helfen, die Wege, die sich in deiner Nähe befinden, zu entdecken.



Höhenprofil

506 m	2.005 m	506 m
Gesamtanstieg	Höchster Punkt	Gesamtabstieg

