

La "Via del Mercato" tra Camedo e Intragna



Partenza
CAMEDO



Arrivo
INTRAGNA

Adatto a



4 zampe



Adulti

Caratteristiche percorso



Tipologia
Lineare



Lunghezza
12.03 KM




Tempo richiesto
5H




Difficoltà
Media


Presso questo itinerario

 [Verdasio](#)
[Cappella della Madonna ungherese](#)

 [Intragna](#)
[Chiesa di S. Gottardo](#)

 [Verdasio](#)
[Funivia Verdasio-Rasa](#)

 [Intragna](#)
[Museo regionale delle Centovalli e del Pedemonte](#)

 [Intragna](#)
[Funivia Intragna-Pila-Costa](#)

 [Verdasio](#)
[Funivia Verdasio-Monte Comino](#)

Suggerimenti

- > Scarponcini da trekking
- > Berretto
- > Borraccia
- > Occhiali da sole
- > Crema protettiva
- > Cartina escursionistica
- > Macchina fotografica
- > Cibo

Montagnepulite: Questo progetto nasce per favorire la gestione efficace e sostenibile delle capanne alpine sul territorio ticinese. In particolare la gestione dei rifiuti. La gestione responsabile dei rifiuti in montagna è questione di buon senso. Tutti noi possiamo dare un contributo:

<https://www.montagnepulite.ch/it/regole-d-oro>

Informazioni

Ascona-Locarno Turismo

Infodesk Locarno

Piazza Stazione / Stazione FFS

CH-6600 Locarno

T +41 848 091 091

F +41 91 759 76 59

info@ascona-locarno.com

www.ascona-locarno.com

Numero di soccorso

 Ticino Soccorso 144

Condividi i tuoi itinerari

#hikeTicino



Scarica l'App per gli itinerari

Non conosci il Ticino? L'applicazione ti aiuterà a scoprire gli itinerari più vicini a te.

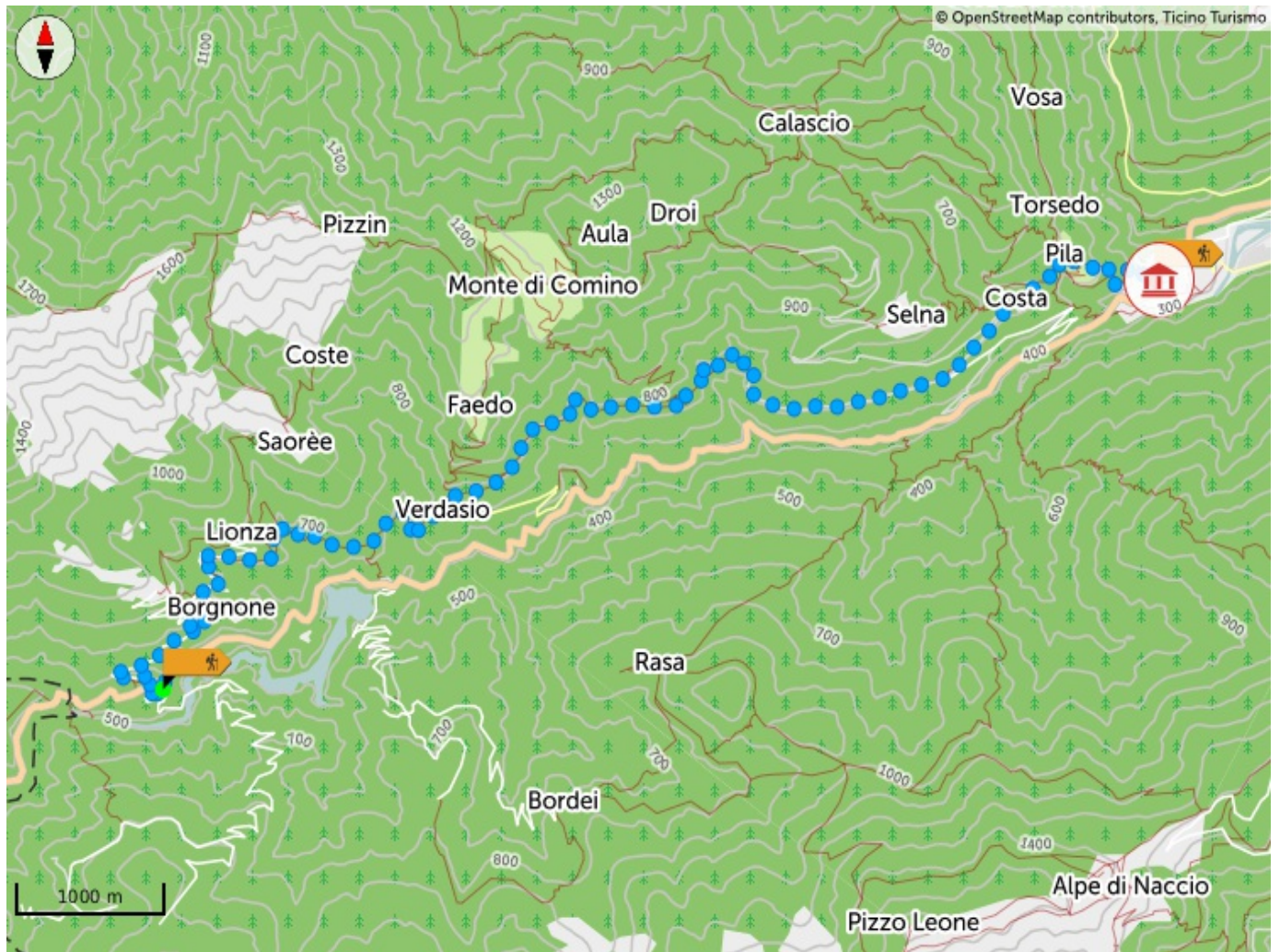


Grafico altimetrico

890 m
Ascesa totale

836 m
Altitudine massima

1.057 m
Discesa totale

