


# Curzùtt und die Tibetische Brücke Carasc



Abfahrt  
MONTE CARASSO



Ankunft  
MONTE CARASSO

## Geeignet für



Kinder



4-Beiner



Erwachsene

## Merkmale Wanderweg



Typologie  
Rundwanderweg



Länge  
7.91 KM




Benötigte Zeit  
4H



Schwierigkeitsgrad  
Mittel


## In der Nähe der Route

---


 [Monte Carasso](#)  
[Kirche St. Barnàrd](#)

 [Monte Carasso](#)  
[Tibetische Brücke "Carasc"](#)

 [Monte Carasso](#)  
[Augustiner-Kloster Monte Carasso](#)

 [Monte Carasso](#)  
[Curzùtt oberhalb von Monte Carasso](#)

 [Monte Carasso](#)  
[Seilbahn Monte Carasso-Curzùtt-Mornera](#)

 [Monte Carasso](#)  
[Quintorno](#)

## Vorschläge

---

Wir empfehlen den Kauf von offiziellen Karten des Bundesamtes für Landestopografie Swisstopo. Darüber hinaus bietet die Website [map.geo.admin.ch](http://map.geo.admin.ch) regelmässig aktualisierte Daten.

Curzùtt ist bequem mit der Seilbahn erreichbar, welche von Monte Carasso nach Mornera fährt. Online-Buchung der Seilbahn: [tickets.mornera.ch](http://tickets.mornera.ch)

- > Wanderschuhe
- > Sonnenkappe
- > Wasserflasche
- > Sonnenbrille
- > Sonnencreme
- > Wanderkarte
- > Fotoapparat
- > Essen

**Montagnepulite:** Dieses Projekt wurde ins Leben gerufen, um eine effiziente und nachhaltige Führung der Berghütten im Tessin zu erreichen, insbesondere die Abfallentsorgung. Die verantwortungsbewusste Entsorgung von Abfällen ist eine Frage des gesunden Menschenverstands. Wir alle können einen Beitrag leisten: <https://www.montagnepulite.ch/de/goldene-regeln>

## Informationen

---

### Bellinzone e Alto Ticino

#### Sede Bellinzone

Palazzo Civico

CH-6500 Bellinzone

T +41 91 825 21 31

F +41 91 821 41 20

[bellinzone@bellinzone-altoticino.ch](mailto:bellinzone@bellinzone-altoticino.ch)

[www.bellinzone-altoticino.ch](http://www.bellinzone-altoticino.ch)

## Notrufnummer

---

 Ticino Soccorso 144

---

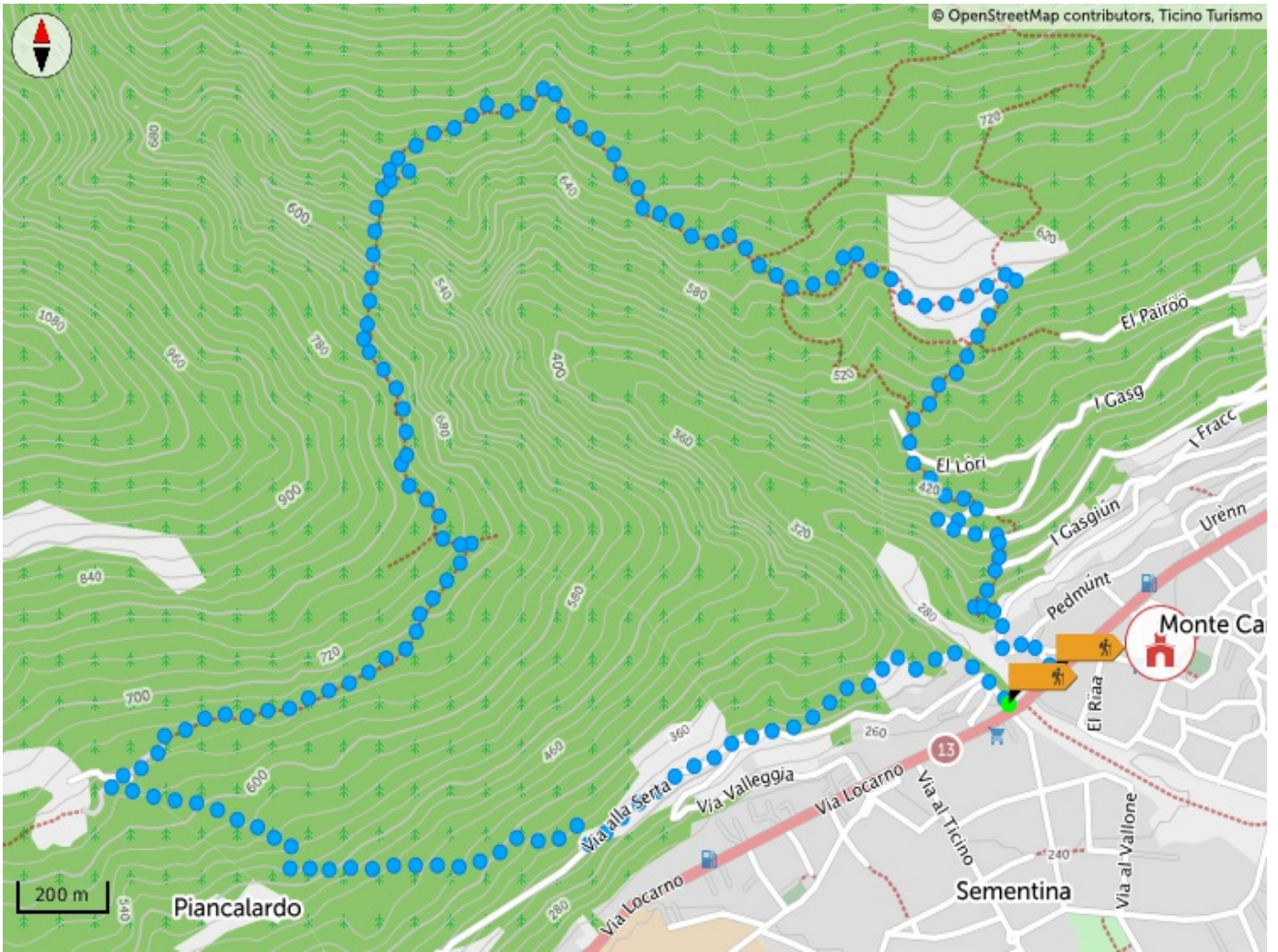
Teile deine Wanderwege

**#hikeTicino**



### App für die Wanderwege herunterladen

Kennst du das Tessin nicht? Die App wird dir helfen, die Wege, die sich in deiner Nähe befinden, zu entdecken.



## Höhenprofil

969 m                                      789 m                                      969 m  
 Gesamtanstieg                                      Höchster Punkt                                      Gesamtabstieg

