

Bovarina Bike



Départ
OLIVONE



Arrivée
OLIVONE

Caractéristiques du parcours



Typologie
Circulaire



Temps requis
4H 40



Difficulté
Moyen



Longueur
25.32 KM





Non revêtu
9 KM




Single Trail
4 KM

Près de l'itinéraire

 [Olivone](#)
[Capanna Bovarina](#)

 [Olivone](#)
[Fromagerie Bio Töira](#)

 [Lottigna](#)
[Musée historique ethnographique de la vallée de
Blenio](#)

Suggestions

Suivre le logo représenté sur les panneaux rouges pour le VTT :

Bovarina Bike

n° 388

Informations

Bellinzonese e Alto Ticino

Sede Valle di Blenio

Zona Lavorceno

CH-6718 Olivone

T +41 91 872 14 87

F +41 91 872 15 12

blenio@bellinzonese-altoticino.ch

www.bellinzonese-altoticino.ch

Numéro d'alarme

 Ticino Soccorso 144

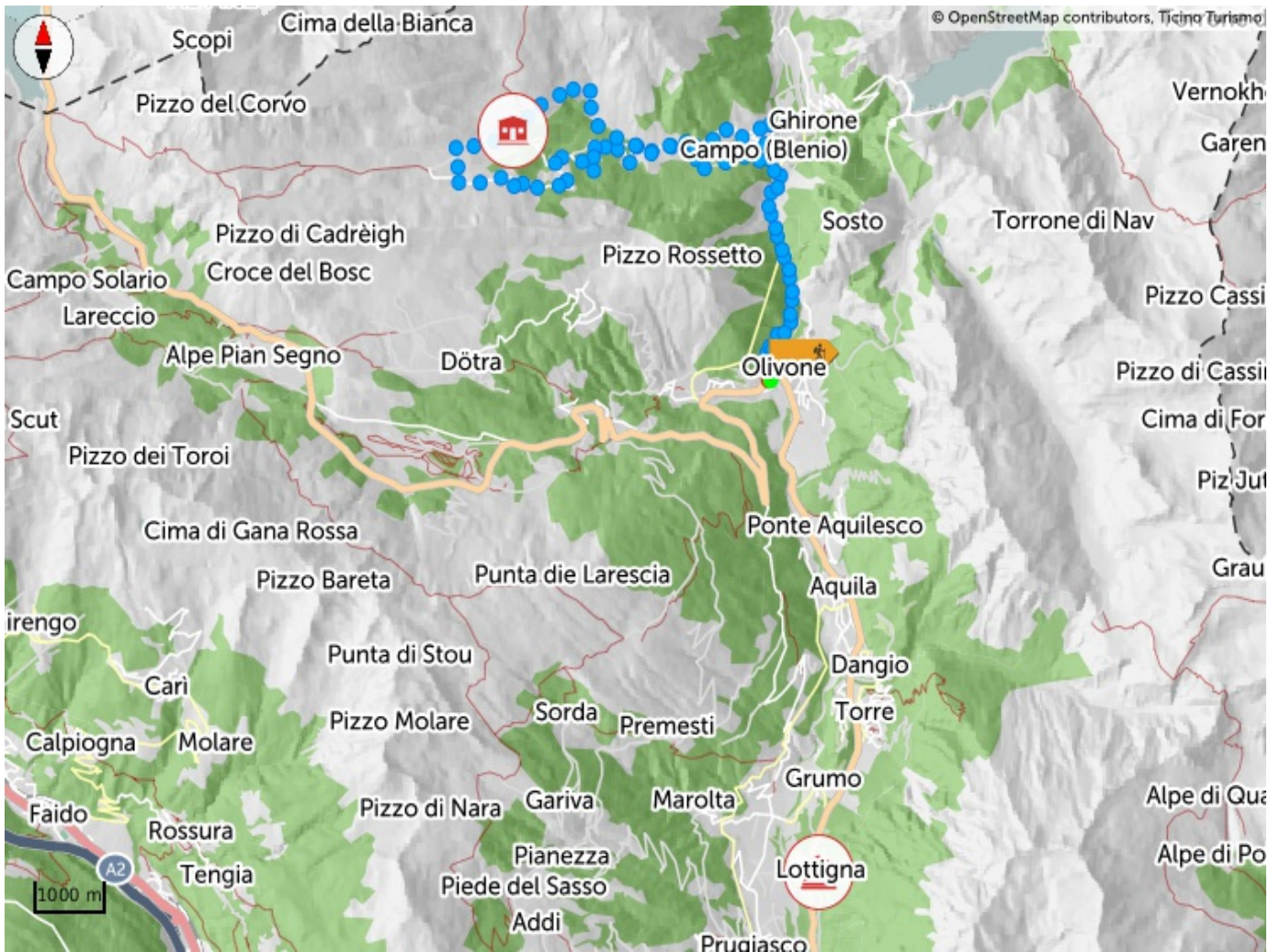
Partage tes randonnées

#hikeTicino



Téléchargez l'application pour les itinéraires

You don't know Ticino? The App will help you discover the itineraries closest to you.



Profil en long

1 917 m	1 986 m	1 917 m
Total des montées	Altitude maximale	Total des descentes



Login

Veillez s'il vous plaît vous connecter d'abord pour sauvegarder un élément.

[PLUS TARD](#)

[LOGIN](#)