


Curzùtt et le pont tibétain Carasc



Départ
MONTE CARASSO



Arrivée
MONTE CARASSO

Adapté pour



Enfants



Chiens



Adultes

Caractéristiques du parcours



Typologie
Circulaire



Longueur
7.91 KM



Temps requis
4H



Difficulté
Moyen

Près de l'itinéraire



[Monte Carasso](#)

[Église de S. Barnard](#)



[Monte Carasso](#)

[Pont tibétain "Carasc"](#)



[Monte Carasso](#)

[Couvents des Augustines de Monte Carasso](#)



[Monte Carasso](#)

[Curzútt au-dessus de Monte Carasso](#)



[Monte Carasso](#)

[Funivia Monte Carasso-Curzútt-Mornera](#)



[Monte Carasso](#)

[Quintorno](#)

Suggestions

Pour profiter de l'itinéraire, nous vous recommandons l'achat de cartes officielles de l'Office fédéral de topographie Swisstopo. De plus, le siteweb map.geo.admin.ch propose des données régulièrement actualisées.

Curzútt est facilement accessible grâce au téléphérique de Monte Carasso à Mornera. Réservation online du téléphérique: tickets.mornera.ch

- > Chaussures de randonnée
- > Casquette
- > Gourde
- > Lunettes de soleil
- > Crème solaire
- > Carte d'excursion
- > Appareil photo
- > Nourriture

Montagnepulite: Ce projet est né dans l'idée d'encourager la gestion efficace et durable des cabanes alpines du territoire tessinois, en particulier la gestion des déchets en altitude. La gestion responsable des déchets en montagne est une affaire de bon sens. Nous pouvons tous aider: <https://www.montagnepulite.ch/fr/regles-d-or>

Informations

Bellinzone e Alto Ticino

Sede Bellinzone

Palazzo Civico

CH-6500 Bellinzone

T +41 91 825 21 31

F +41 91 821 41 20

bellinzone@bellinzone-altoticino.ch

www.bellinzone-altoticino.ch

Numéro d'alarme

 Ticino Soccorso 144

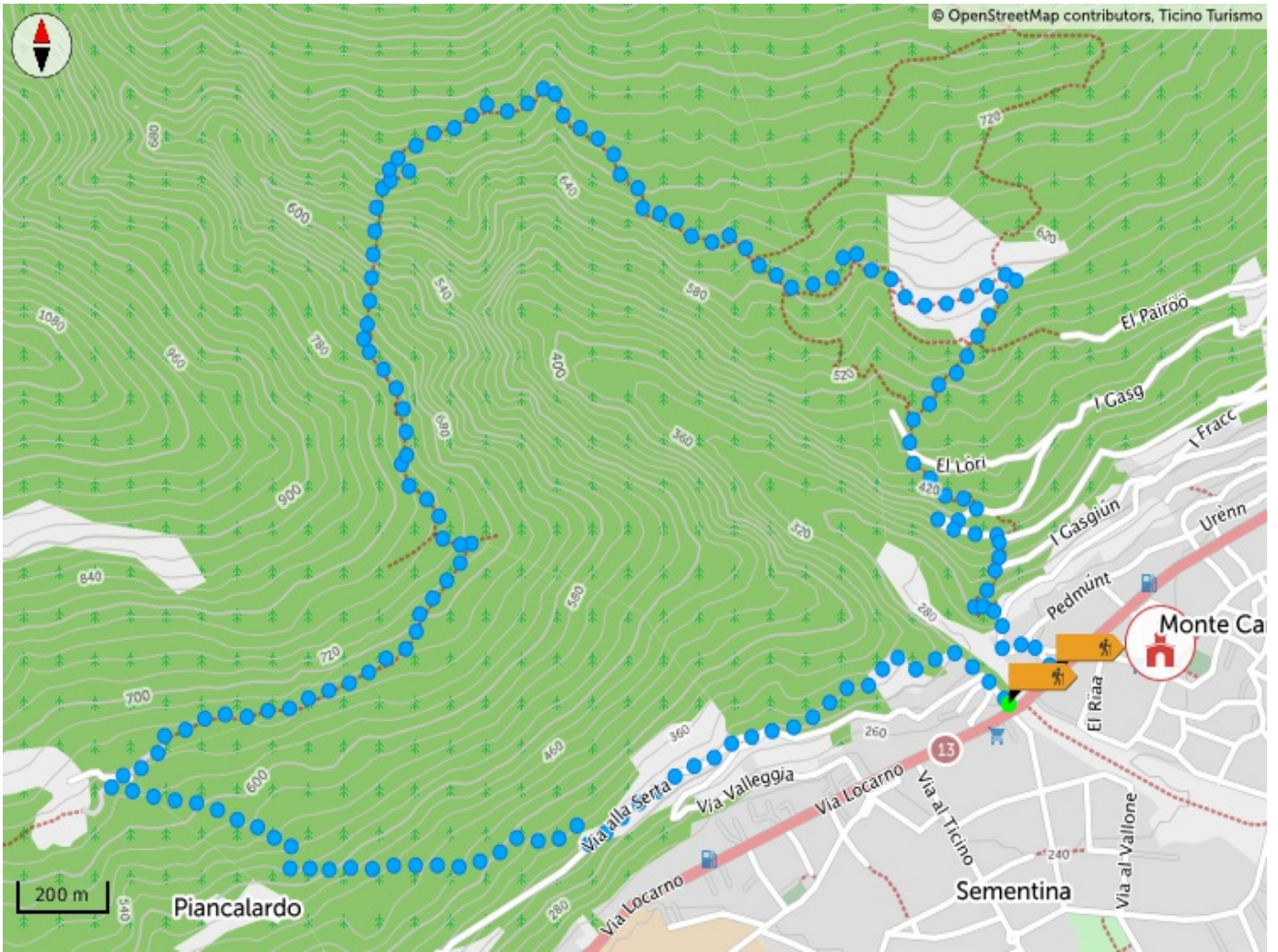
Partage tes randonnées

#hikeTicino



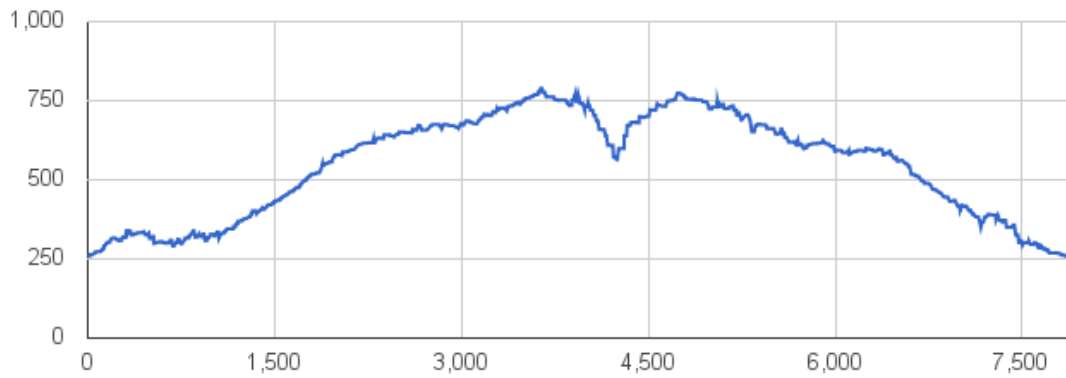
Téléchargez l'application pour les itinéraires

You don't know Ticino? The App will help you discover the itineraries closest to you.



Profil en long

969 m	789 m	969 m
Total des montées	Altitude maximale	Total des descentes





Login

Veillez s'il vous plaît vous connecter d'abord pour sauvegarder un élément.

[PLUS TARD](#)

[LOGIN](#)