


# Faido et la cascade Piumogna



Départ  
FAIDO



Arrivée  
FAIDO

## Adapté pour



Enfants



Chiens



Adultes

## Caractéristiques du parcours



Typologie  
Circulaire



Longueur  
6.99 KM




Temps requis  
2H




Difficulté  
Facile

## Près de l'itinéraire

---

 [Faido](#)  
[La cascade de la Piumogna](#)

 [Faido](#)  
[Église de S. Andrea](#)

 [Faido](#)  
[Téléphérique Faido-Pianaselva](#)

 [Faido](#)  
[Église de S. Francesco et monastère des Capucins](#)

 [Faido](#)  
[Oratoire de S. Bernardino](#)

## Suggestions

---

- > Chaussures de randonnée
- > Casquette
- > Gourde
- > Lunettes de soleil
- > Crème solaire
- > Carte d'excursion
- > Appareil photo
- > Nourriture

**Montagnepulite:** Ce projet est né dans l'idée d'encourager la gestion efficace et durable des cabanes alpines du territoire tessinois, en particulier la gestion des déchets en altitude. La gestion responsable des déchets en montagne est une affaire de bon sens. Nous pouvons tous aider:

<https://www.montagnepulite.ch/fr/regles-d-or>

## Informations

---

**Bellinzone e Alto Ticino Turismo**

**InfoPoint Leventina**

Via della Stazione 22

CH-6780 Airolo T +41 91 869 15 33 [leventina@bellinzone-alto-ticino.ch](mailto:leventina@bellinzone-alto-ticino.ch)

[www.bellinzone-alto-ticino.ch](http://www.bellinzone-alto-ticino.ch)

## Numéro d'alarme

---

 Ticino Soccorso 144

---

Partage tes randonnées

**#hikeTicino**



Téléchargez l'application pour les itinéraires

You don't know Ticino? The App will help you discover the itineraries closest to you.



## Profil en long

177 m	845 m	177 m
Total des montées	Altitude maximale	Total des descentes



## Login

Veillez s'il vous plaît vous connecter d'abord pour sauvegarder un élément.

[PLUS TARD](#)

[LOGIN](#)