

# Parcours didactique sur les microbes du Val Piora



Départ  
CENTRO BIOLOGIA ALPINA



Arrivée  
CENTRO BIOLOGIA ALPINA

## Adapté pour



Enfants



Chiens



Adultes

## Caractéristiques du parcours



Typologie  
Circulaire



Longueur  
4.02 KM



Temps requis  
1H




Difficulté  
Facile


## Près de l'itinéraire


---

 [Quinto](#)  
[Centre de Biologie Alpine de Piora](#)

 [Quinto](#)  
[Capanna Cadagno](#)

 [Ambri](#)  
[Alpe Piora](#)

 [Quinto](#)  
[Lac de Cadagno](#)

 [Ambri](#)  
[Funiculaire Piotta-Ritom](#)

 [Quinto](#)  
[À la découverte de l'Alpe Piora et de son jambon cru](#)

## Suggestions

---

- > Chaussures de randonnée
- > Casquette
- > Gourde
- > Lunettes de soleil
- > Crème solaire
- > Carte d'excursion
- > Appareil photo
- > Nourriture

**Montagnepulite:** Ce projet est né dans l'idée d'encourager la gestion efficace et durable des cabanes alpines du territoire tessinois, en particulier la gestion des déchets en altitude. La gestion responsable des déchets en montagne est une affaire de bon sens. Nous pouvons tous aider :

<https://www.montagnepulite.ch/fr/regles-d-or>

## Informations

---

**Bellinzone e Alto Ticino Turismo**

**InfoPoint Leventina**

Via della Stazione 22

CH-6780 Airolo T +41 91 869 15 33 [leventina@bellinzone-alto-ticino.ch](mailto:leventina@bellinzone-alto-ticino.ch)

[www.bellinzone-alto-ticino.ch](http://www.bellinzone-alto-ticino.ch)

## Numéro d'alarme

---

 Ticino Soccorso 144

---

Partage tes randonnées

**#hikeTicino**



Téléchargez l'application pour les itinéraires

You don't know Ticino? The App will help you discover the itineraries closest to you.



## Profil en long

51 m	1 962 m	51 m
Total des montées	Altitude maximale	Total des descentes





## Login

Veillez s'il vous plaît vous connecter d'abord pour sauvegarder un élément.

[PLUS TARD](#)

[LOGIN](#)