

Tour du Riviera et du district de Bellinzone en e-bike



Départ
BIASCA



Arrivée
BELLINZONA

Caractéristiques du parcours



Typologie
Linéaire



Temps requis
5H 40



Difficulté
Moyen




Longueur
64.05 KM




Non revêtu
4.5 KM

Près de l'itinéraire

 [Monte Carasso](#)
[Pont tibétain "Carase"](#)

 [Monte Carasso](#)
[Quintorno](#)

 [Biasca](#)
[Le Pozzón de Osogna](#)

Suggestions

L'itinéraire est organisé autour de parcours en vélo proposés par SuisseMobile avec quelques variantes pour atteindre des colonnes de recharge pour e-bike présentes sur tout le parcours:

- > [E-bike charging point Biasca - Gare CFF](#)
- > [E-bike charging point Lodrino - Campo sportivo](#)
- > [E-bike charging point Cresciano - Nucleo](#)
- > [E-bike charging point Arbedo-Castione - Stazione FFS](#)
- > [E-bike charging point Lumino - Nucleo](#)
- > [E-bike charging point Cadenazzo - FELA Ticino](#)
- > [E-bike charging point Monte Carasso](#)
- > [E-bike charging point Gudo - Nucleo](#)
- > [E-bike charging point Bellinzona](#)

La recharge pour e-bike est gratuite et plus rapide qu'une recharge normale. Elle peut être faite sans chargeur. Pendant votre sortie, emportez avec vous une copie imprimée de notre carte Web par sécurité.

Informations

InfoPoint Bellinzone

Palazzo Civico

CH-6500 Bellinzona

T +41 91 825 21 31

F +41 91 821 41 20

bellinzona@bellinzone-altoticino.ch

www.bellinzone-altoticino.ch

InfoPoint Biasca e Riviera

Contrada Cavalier Pellanda 4

CH-6710 Biasca

T +41 91 862 33 27

F +41 91 862 42 69

biasca@bellinzone-altoticino.ch

www.bellinzone-altoticino.ch

Numéro d'alarme

 Ticino Soccorso 144

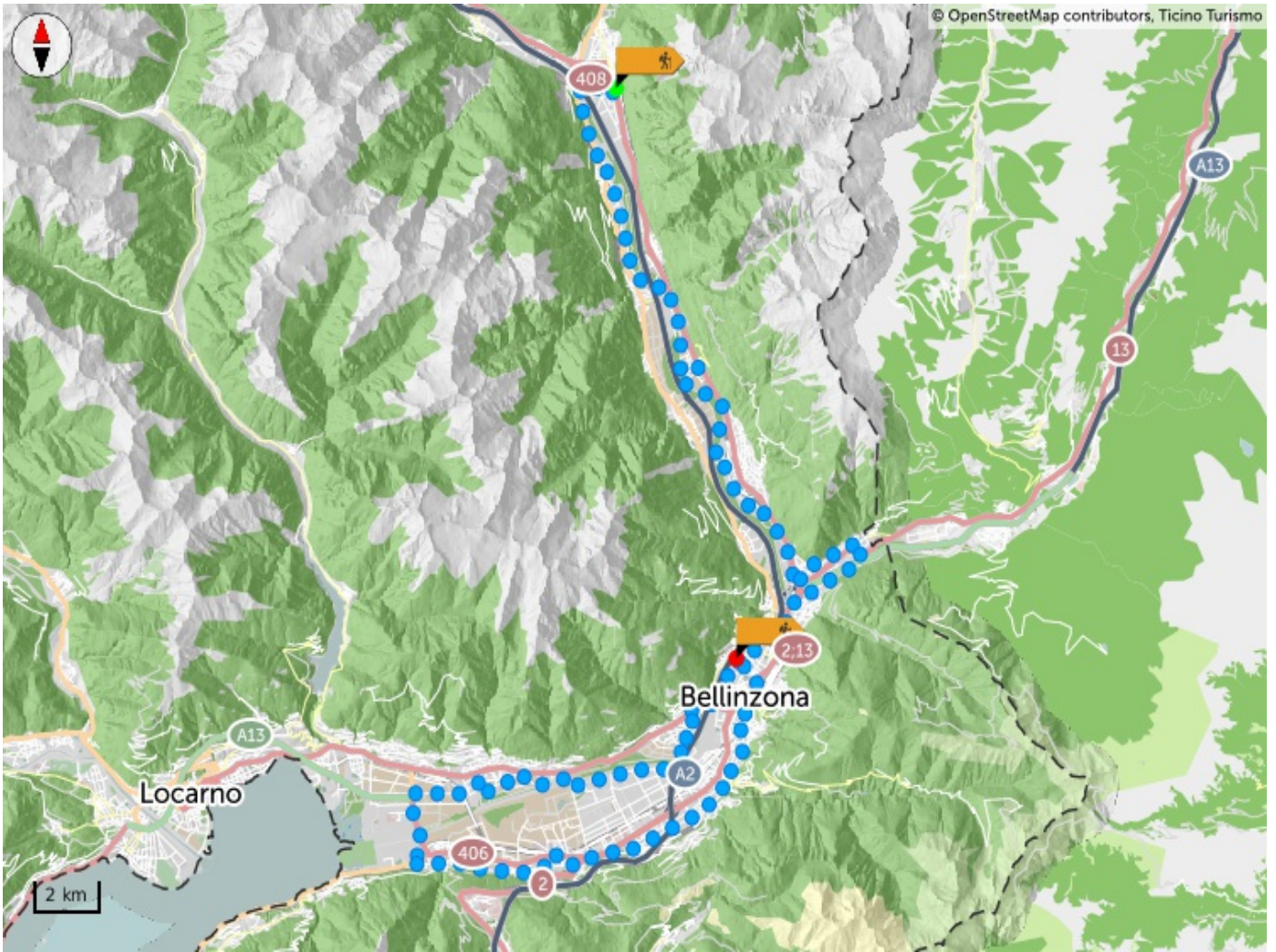
Partage tes randonnées

#hikeTicino



Téléchargez l'application pour les itinéraires

You don't know Ticino? The App will help you discover the itineraries closest to you.



Profil en long

126 m	313 m	179 m
Total des montées	Altitude maximale	Total des descentes



