

Arte antica e moderna



Partenza
BELLINZONA



Arrivo
BELLINZONA

Adatto a



Bambini



4 zampe



Adulti

Caratteristiche percorso



Tipologia
Lineare



Lunghezza
6.94 KM



Tempo richiesto
3H 30





Difficoltà
Facile

Presso questo itinerario

 [Bellinzona](#)
[Collegiata dei SS. Pietro e Stefano](#)

 [Bellinzona](#)
[Chiesa di Santa Maria delle Grazie](#)

 [Bellinzona](#)
[Chiesa di S. Biagio](#)

 [Bellinzona](#)
[Museo Villa dei Cedri](#)

 [Arbedo](#)
[Chiesa di S. Paolo o Chiesa Rossa](#)

Suggerimenti

- > Scarponcini da trekking
- > Berretto
- > Borraccia
- > Occhiali da sole
- > Crema protettiva
- > Cartina escursionistica
- > Macchina fotografica
- > Cibo

Montagnepulite: Questo progetto nasce per favorire la gestione efficace e sostenibile delle capanne alpine sul territorio ticinese. In particolare la gestione dei rifiuti. La gestione responsabile dei rifiuti in montagna è questione di buon senso. Tutti noi possiamo dare un contributo:

<https://www.montagnepulite.ch/it/regole-d-oro>

Informazioni

Bellinzonese e Alto Ticino Turismo

InfoPoint Bellinzonese

Palazzo Civico

CH-6500 Bellinzona

T +41 (0)91 825 21 31

bellinzona@bellinzonese-altoticino.ch

www.bellinzonese-altoticino.ch

Numero di soccorso

 Ticino Soccorso 144

Condividi i tuoi itinerari

#hikeTicino



Scarica l'App per gli itinerari

Non conosci il Ticino? L'applicazione ti aiuterà a scoprire gli itinerari più vicini a te.

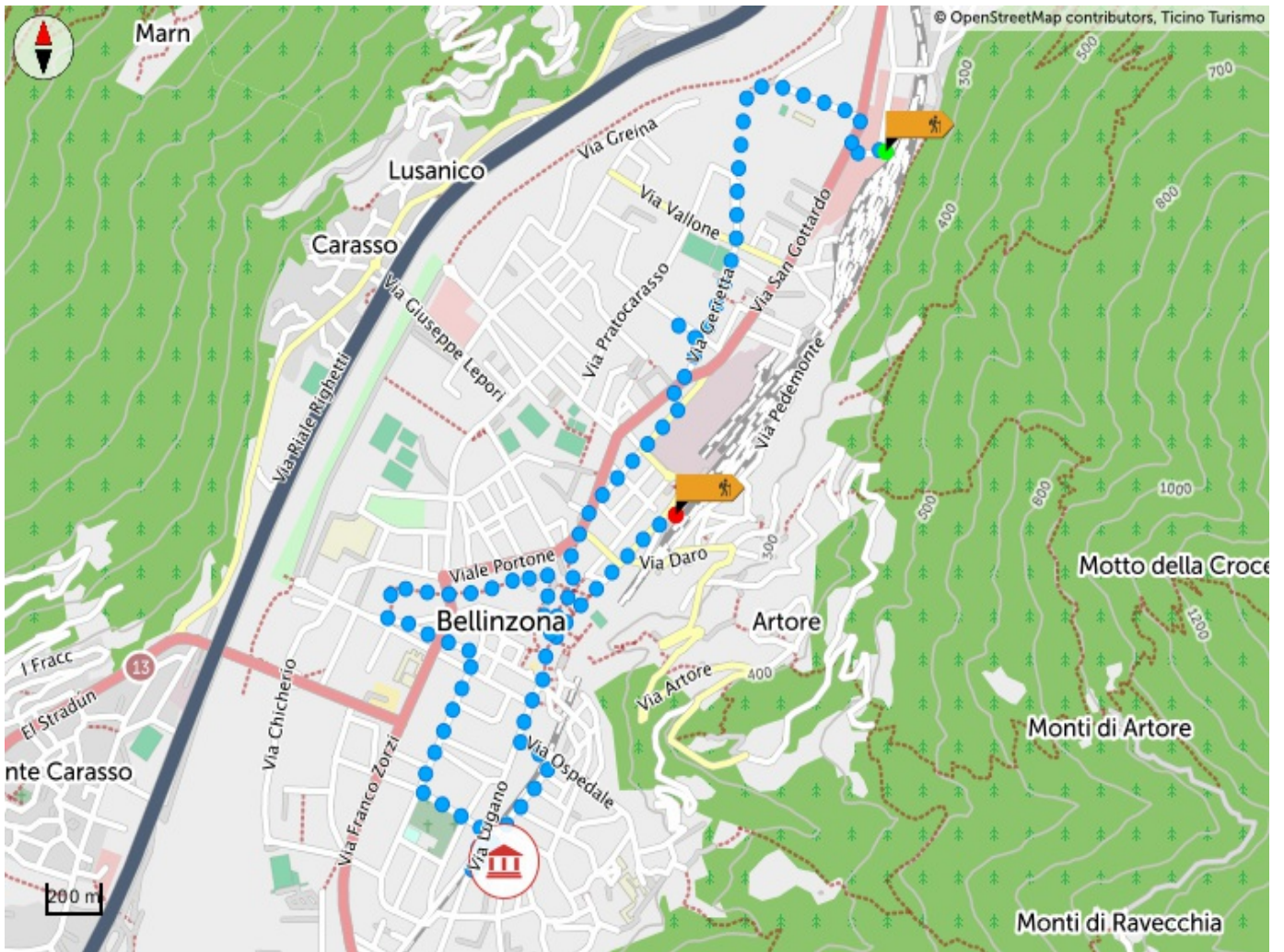


Grafico altimetrico

47 m	271 m	32 m
Ascesa totale	Altitudine massima	Discesa totale



Login

Per salvare un elemento tra i preferiti devi prima effettuare il login.

[NON ADESSO](#)

[LOGIN](#)