

# Escursione ai laghi Tremorgio e Morghirolo



Partenza  
RODI FIESSO



Arrivo  
RODI FIESSO

## Adatto a



Bambini



Adulti

## Caratteristiche percorso



Tipologia  
Circolare



Lunghezza  
23.9 KM




Tempo richiesto  
9H 45




Difficoltà  
Alta


## Presso questo itinerario

---


 [Prato Leventina](#)  
[B&B Tencia](#)

 [Prato Leventina](#)  
[Capanna Leit](#)

 [Rodi Fiesso](#)  
[Casa polivalente dei Sindacati Rodi-Fiesso](#)

 [Faido](#)  
[Capanna Campo Tencia](#)

 [Capanna Tremorgio](#)

 [Rodi Fiesso](#)  
[Oratorio del Sacro Cuore](#)

## Suggerimenti

---

Per fruire dell'itinerario vi consigliamo l'acquisto delle mappe ufficiali dell'Ufficio Federale di Topografia Swisstopo. Inoltre il sito [map.geo.admin.ch](http://map.geo.admin.ch) offre dati costantemente aggiornati.

Una volta arrivati a Dalpe un comodo sentiero che scende verso il villaggio di Prato Leventina ci riporta al nostro punto di partenza, Rodi Fiesso. Per chi volesse vi è la possibilità di rientrare da Dalpe a Rodi utilizzando l'AutoPostale.

- > Abbigliamento impermeabile, leggero e caldo
- > Scarponcini da trekking
- > Guanti, berretto, biancheria di ricambio
- > Zaino massimo 5-8 kg a pieno carico
- > Piccolo pronto soccorso con coltellino
- > Sacco-lenzuolo per il pernottamento in rifugio (capanna)
- > Pila, occhiali da sole, crema protettiva, borraccia
- > Cartina escursionistica / topografica
- > Bussola
- > Macchina fotografica
- > Cibo
- > Coprizaino

**Montagnepulite:** Questo progetto nasce per favorire la gestione efficace e sostenibile delle capanne alpine sul territorio ticinese. In particolare la gestione dei rifiuti. La gestione responsabile dei rifiuti in montagna è questione di buon senso. Tutti noi possiamo dare un contributo: <https://www.montagnepulite.ch/it/regole-d-oro>

## Informazioni

---

**Bellinzonese e Alto Ticino Turismo**

**InfoPoint Leventina**

Via della Stazione 22

CH-6780 Airolo T +41 91 869 15 33 [leventina@bellinzonese-altoticino.ch](mailto:leventina@bellinzonese-altoticino.ch)

[www.bellinzonese-altoticino.ch](http://www.bellinzonese-altoticino.ch)

## Numero di soccorso

---

 Ticino Soccorso 144

---

Condividi i tuoi itinerari

**#hikeTicino**



Scarica l'App per gli itinerari

Non conosci il Ticino? L'applicazione ti aiuterà a scoprire gli itinerari più vicini a te.

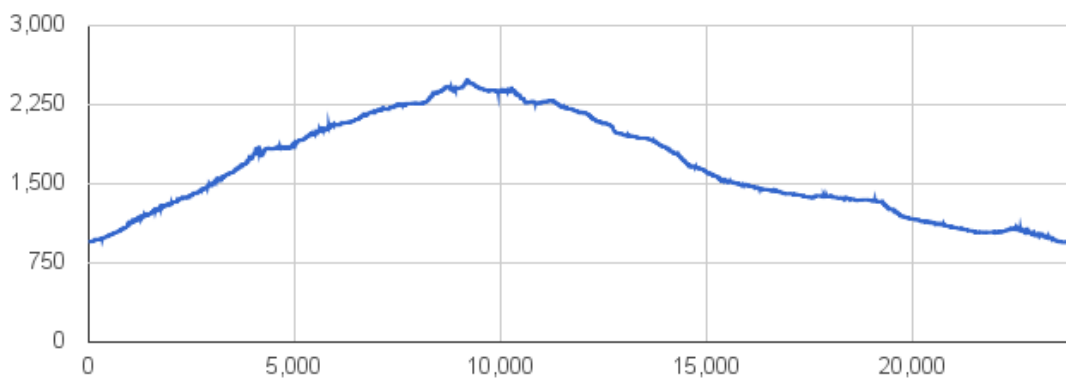


## Grafico altimetrico

1.868 m  
Ascesa totale

2.486 m  
Altitudine massima

1.868 m  
Discesa totale





## Login

Per salvare un elemento tra i preferiti devi prima effettuare il login.

[NON ADESSO](#)

[LOGIN](#)