

Golene del Brenno



Partenza
ACQUACALDA



Arrivo
ACQUACALDA

Adatto a



Bambini



4 zampe



Adulti

Caratteristiche percorso



Tipologia
Circolare



Lunghezza
7.19 KM






Tempo richiesto
2H 10



Difficoltà
Facile

Presso questo itinerario

-  [Acquacalda](#)
[Centro Pro Natura Lucomagno](#)
-  [Olivone](#)
[Riserva forestale della Selvasecca](#)
-  [Acquacalda](#)
[Centro Pro Natura Lucomagno](#)

-  [Acquacalda](#)
[Naturetum - Centro Pro Natura Lucomagno](#)
-  [Acquacalda](#)
[Camping - Centro Pro Natura Lucomagno](#)
-  [Acquacalda](#)
[Ristorante - Centro Pro Natura Lucomagno](#)

Suggerimenti

- > Abbigliamento impermeabile, leggero e caldo
- > Scarponcini da trekking
- > Piccolo pronto soccorso con coltellino
- > Occhiali da sole, crema protettiva, borraccia
- > Cartina escursionistica / topografica
- > Bussola
- > Macchina fotografica
- > Cibo

Montagnepulite: Questo progetto nasce per favorire la gestione efficace e sostenibile delle capanne alpine sul territorio ticinese. In particolare la gestione dei rifiuti. La gestione responsabile dei rifiuti in montagna è questione di buon senso. Tutti noi possiamo dare un contributo: <https://www.montagnepulite.ch/it/regole-d-oro>

Informazioni

Bellinzonese e Alto Ticino Turismo

InfoPoint Valle di Blenio

Via Lavorceno 1

CH-6718 Olivone

T +41 91 872 14 87 blenio@bellinzonese-altoticino.ch

www.bellinzonese-altoticino.ch

Numero di soccorso

 Ticino Soccorso 144

Condividi i tuoi itinerari

#hikeTicino



Scarica l'App per gli itinerari

Non conosci il Ticino? L'applicazione ti aiuterà a scoprire gli itinerari più vicini a te.

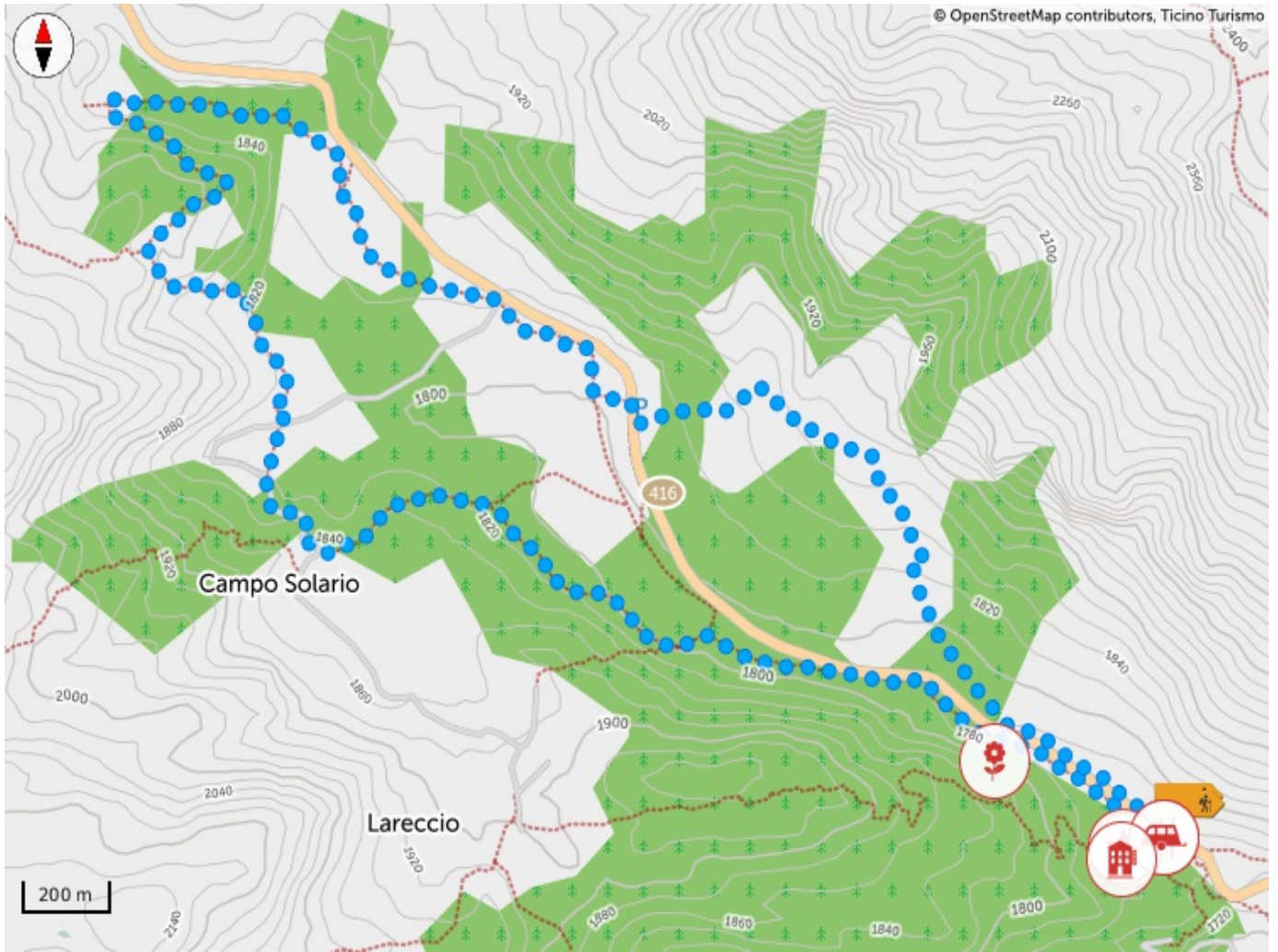


Grafico altimetrico

220 m
Ascesa totale

1.909 m
Altitudine massima

220 m
Discesa totale



Login

Per salvare un elemento tra i preferiti devi prima effettuare il login.

[NON ADESSO](#)

[LOGIN](#)