

Gottardo Bike Tappa 2: Airolo - Olivone



Partenza
AIROLO



Arrivo
OLIVONE

Caratteristiche percorso



Tipologia
Lineare



Tempo richiesto
6H 25



Difficoltà
Alta



Lunghezza
40.54 KM




Non asfaltati
24 KM




Single Trail
9 KM

Presso questo itinerario

 [Quinto](#)
[Capanna Cadagno](#)

 [Quinto](#)
[Centro Biologia Alpina di Piora](#)

 [Olivone](#)
[Caseificio biologico Töira](#)

Suggerimenti

Seguite il logo per le mountain bike raffigurato sui cartelli rossi:

Gottardo Bike

n. 65

Informazioni

Bellinzonese e Alto Ticino

Sede Leventina

Via della Stazione 22

CH-6780 Airolo

T +41 91 869 15 33

F +41 91 869 26 42

leventina@bellinzonese-altoticino.ch

www.bellinzonese-altoticino.ch

Numero di soccorso

 Ticino Soccorso 144

Condividi i tuoi itinerari

#hikeTicino



Scarica l'App per gli itinerari

Non conosci il Ticino? L'applicazione ti aiuterà a scoprire gli itinerari più vicini a te.

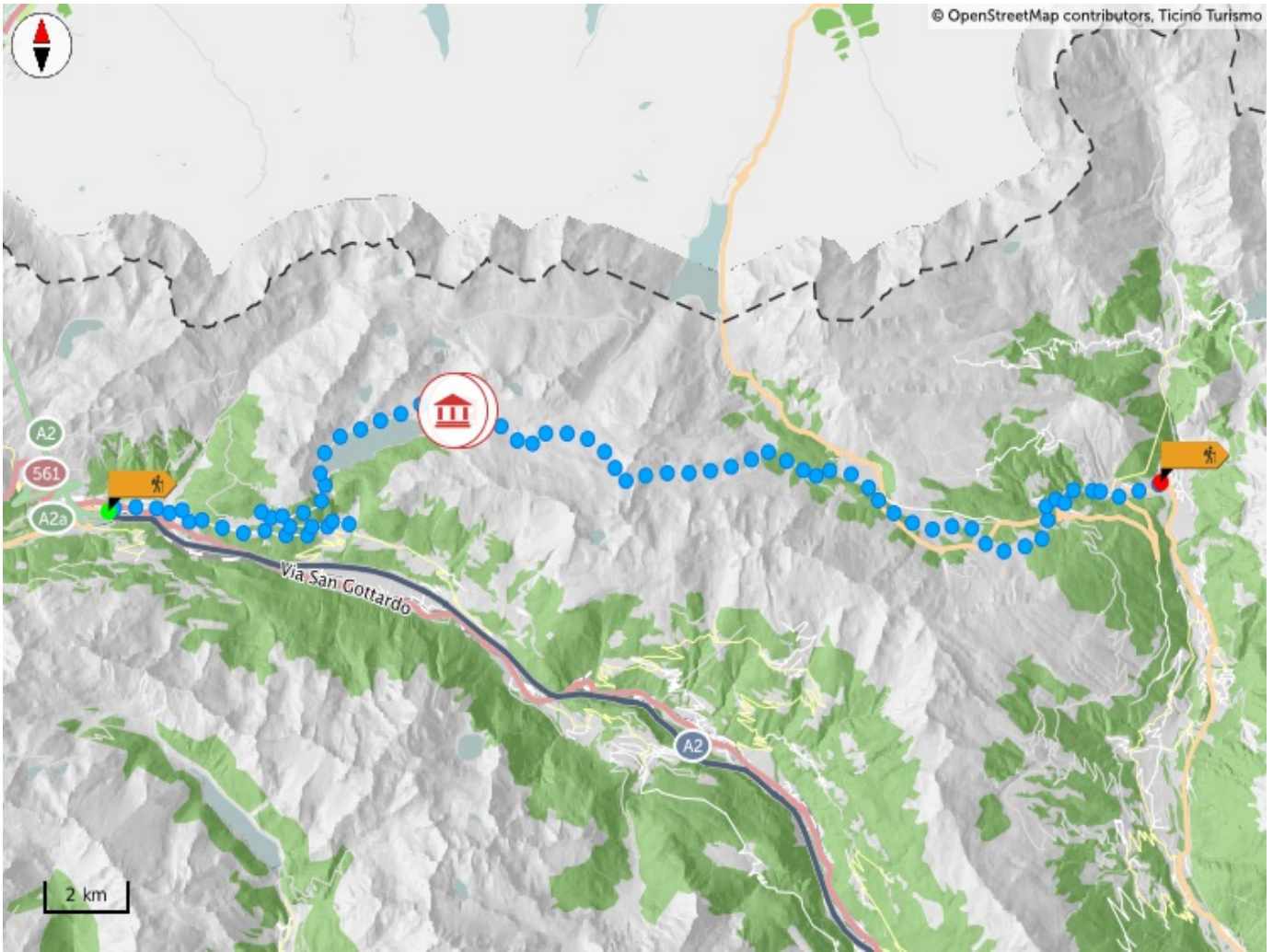


Grafico altimetrico

1.543 m
Ascesa totale

2.382 m
Altitudine massima

1.798 m
Discesa totale



Login

Per salvare un elemento tra i preferiti devi prima effettuare il login.

[NON ADESSO](#)

[LOGIN](#)