

I tre castelli medievali di Bellinzona



Partenza
BELLINZONA



Arrivo
BELLINZONA

Adatto a



Bambini



4 zampe



Adulti

Caratteristiche percorso



Tipologia
Circolare



Lunghezza
5.44 KM




Tempo richiesto
1H 30





Difficoltà
Facile

Presso questo itinerario


 [Bellinzona](#)
[Castelgrande](#)

 [Bellinzona](#)
[Castello di Sasso Corbaro](#)

 [Bellinzona](#)
[Il mercato di Bellinzona](#)

 [Bellinzona](#)
[Castello di Montebello](#)

 [Bellinzona](#)
[Collegiata dei SS. Pietro e Stefano](#)

 [Bellinzona](#)
[Museo Villa dei Cedri](#)

Suggerimenti

Per fruire dell'itinerario vi consigliamo l'acquisto delle mappe ufficiali dell'Ufficio Federale di Topografia Swisstopo. Inoltre il sito map.geo.admin.ch offre dati costantemente aggiornati.

- > Scarponcini da trekking
- > Berretto
- > Borraccia
- > Occhiali da sole
- > Crema protettiva
- > Cartina escursionistica
- > Macchina fotografica
- > Cibo

Montagnepulite: Questo progetto nasce per favorire la gestione efficace e sostenibile delle capanne alpine sul territorio ticinese. In particolare la gestione dei rifiuti. La gestione responsabile dei rifiuti in montagna è questione di buon senso. Tutti noi possiamo dare un contributo: www.montagnepulite.ch/it/regole-d-oro

Informazioni

Bellinzonese e Alto Ticino

Sede Bellinzonese

Palazzo Civico

CH-6500 Bellinzona

T +41 91 825 21 31

F +41 91 821 41 20

bellinzona@bellinzonese-altoticino.ch

www.bellinzonese-altoticino.ch

Numero di soccorso

 Ticino Soccorso 144

Condividi i tuoi itinerari

#hikeTicino



Scarica l'App per gli itinerari

Non conosci il Ticino? L'applicazione ti aiuterà a scoprire gli itinerari più vicini a te.

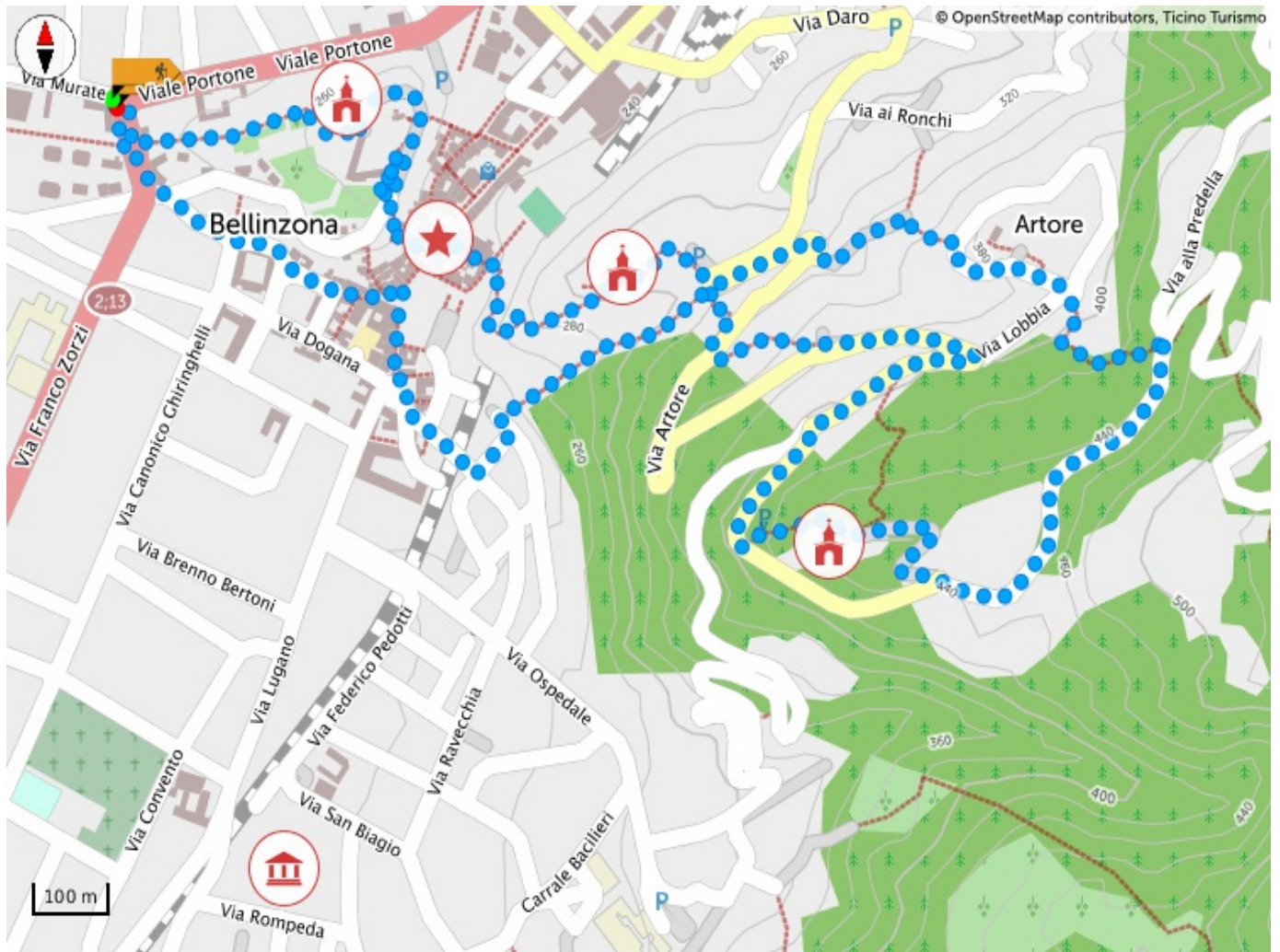


Grafico altimetrico

247 m
Ascesa totale

460 m
Altitudine massima

247 m
Discesa totale



Login

Per salvare un elemento tra i preferiti devi prima effettuare il login.

[NON ADESSO](#)

[LOGIN](#)