

# Il Sentiero Gottardo: Giornico



Partenza  
GIORNICO FRISC



Arrivo  
GIORNICO

## Adatto a



Bambini



4 zampe



Adulti

## Caratteristiche percorso



Tipologia  
Lineare



Lunghezza  
5.38 KM




Tempo richiesto  
1H




Difficoltà  
Facile


## Presso questo itinerario


---


 [Giornico](#)  
[Chiesa di S. Nicolao](#)

 [Giornico](#)  
[Chiesa di S. Maria al Castello](#)

 [Giornico](#)  
[Chiesa di S. Michele](#)

 [Giornico](#)  
[Chiesa di S. Pellegrino](#)

 [Giornico](#)  
[Museo di Leventina](#)

 [Giornico](#)  
[Cappella del cimitero](#)

## Suggerimenti

---

- > Scarponcini da trekking
- > Berretto
- > Borraccia
- > Occhiali da sole
- > Crema protettiva
- > Cartina escursionistica
- > Macchina fotografica
- > Cibo

**Montagnepulite:** Questo progetto nasce per favorire la gestione efficace e sostenibile delle capanne alpine sul territorio ticinese. In particolare la gestione dei rifiuti. La gestione responsabile dei rifiuti in montagna è questione di buon senso. Tutti noi possiamo dare un contributo:

<https://www.montagnepulite.ch/it/regole-d-oro>

## Informazioni

---

**Bellinzonese e Alto Ticino Turismo**

**InfoPoint Leventina**

Via della Stazione 22

CH-6780 Airolo T +41 91 869 15 33 [leventina@bellinzonese-altoticino.ch](mailto:leventina@bellinzonese-altoticino.ch)

[www.bellinzonese-altoticino.ch](http://www.bellinzonese-altoticino.ch)

## Numero di soccorso

---

 Ticino Soccorso 144

---

Condividi i tuoi itinerari

**#hikeTicino**



Scarica l'App per gli itinerari

Non conosci il Ticino? L'applicazione ti aiuterà a scoprire gli itinerari più vicini a te.



## Grafico altimetrico

221 m  
Ascesa totale

632 m  
Altitudine massima

275 m  
Discesa totale



## Login

Per salvare un elemento tra i preferiti devi prima effettuare il login.

[NON ADESSO](#)

[LOGIN](#)