

L'altopiano della Greina e il suo arco



Partenza
CAMPO BLENIO



Arrivo
DIGA DEL LUZZONE

Adatto a



Adulti

Caratteristiche percorso



Tipologia
Lineare



Lunghezza
18.14 KM





Tempo richiesto
7H



Difficoltà
Alta

Presso questo itinerario

 [Campo Blenio](#)
[Capanna Motterascio](#)

 [Blenio](#)
[Capanna Scaletta](#)

 [Olivone](#)
[Arrampicata sportiva - Diga del Luzzone](#)

Suggerimenti

Per fruire dell'itinerario vi consigliamo l'acquisto delle mappe ufficiali dell'Ufficio Federale di Topografia Swisstopo. Inoltre il sito map.geo.admin.ch offre dati costantemente aggiornati.

- > Abbigliamento impermeabile, leggero e caldo
- > Scarponcini da trekking
- > Guanti, berretto, biancheria di ricambio
- > Zaino massimo 5-8 kg a pieno carico
- > Piccolo pronto soccorso con coltellino
- > Sacco-lenzuolo per il pernottamento in rifugio (capanna)
- > Pila, occhiali da sole, crema protettiva, borraccia
- > Cartina escursionistica / topografica
- > Bussola
- > Macchina fotografica
- > Cibo
- > Coprizaino

Da **fine giugno / inizio luglio fino all'inizio di ottobre**, il *Bus alpino* garantisce l'accesso alla Greina a partire dalla Valle di Blenio. Orari, offerte turistiche e informazioni aggiuntive sono disponibili su:

www.busalpin.ch.

Montagnepulite: Questo progetto nasce per favorire la gestione efficace e sostenibile delle capanne alpine sul territorio ticinese. In particolare la gestione dei rifiuti. La gestione responsabile dei rifiuti in montagna è questione di buon senso. Tutti noi possiamo dare un contributo: www.montagnepulite.ch/it/regole-d-oro

Informazioni

Bellinzonese e Alto Ticino

Sede Valle di Blenio

Zona Lavorceno

CH-6718 Olivone

T +41 91 872 14 87

F +41 91 872 15 12

blenio@bellinzonese-altoticino.ch

www.bellinzonese-altoticino.ch

Numero di soccorso

 Ticino Soccorso 144

Condividi i tuoi itinerari

#hikeTicino



Scarica l'App per gli itinerari

Non conosci il Ticino? L'applicazione ti aiuterà a scoprire gli itinerari più vicini a te.

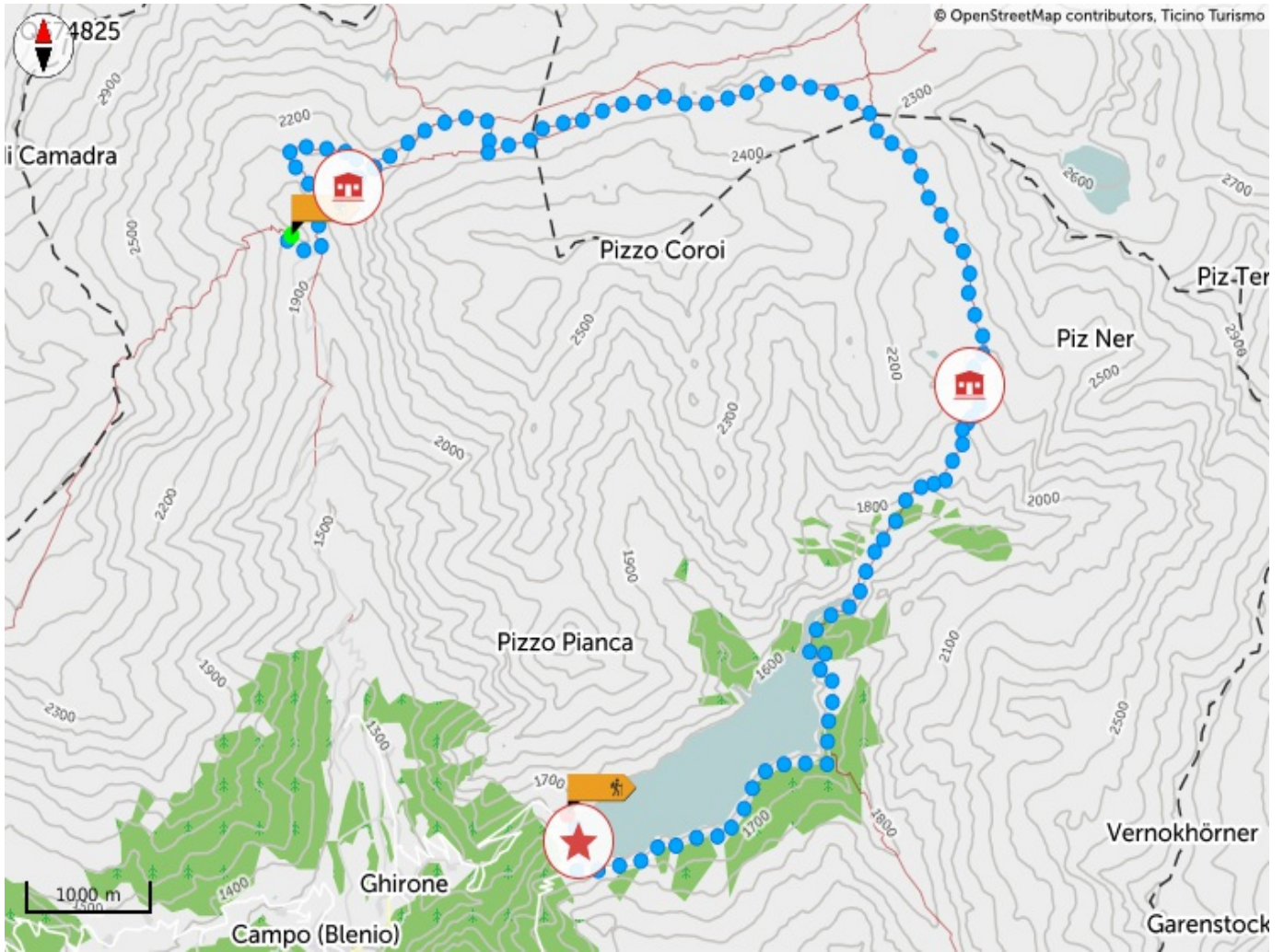
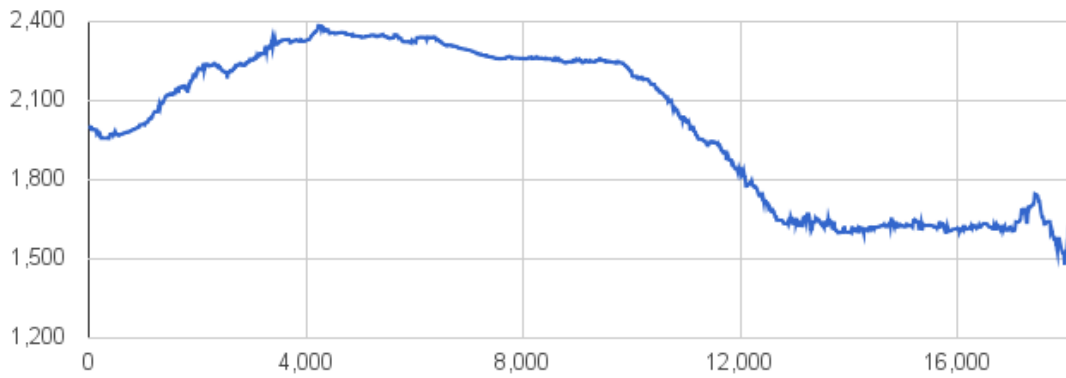


Grafico altimetrico

1.008 m
Ascesa totale

2.385 m
Altitudine massima

1.424 m
Discesa totale





Login

Per salvare un elemento tra i preferiti devi prima effettuare il login.

[NON ADESSO](#)

[LOGIN](#)