

# La Via dell'Acqua



Partenza  
SANT'ANTONIO



Arrivo  
GIUBIASCO

## Adatto a



4 zampe



Adulti

## Caratteristiche percorso



Tipologia  
Lineare



Lunghezza  
9.17 KM




Tempo richiesto  
3H 30




Difficoltà  
Media

## Presso questo itinerario

---

 [Camorino](#)  
[Fortini della fame](#)

 [S. Antonio](#)  
[Selva "Il Meriggio" Vellano](#)

 [Giubiasco](#)  
[Chiesa di S. Bartolomeo](#)

## Suggerimenti

---

Il percorso, lungo circa 8 km e correlato da 9 pannelli didattici, inizia alle porte di Vellano, frazione di S. Antonio, raggiungibile grazie all'autopostale Giubiasco-Carena dalla stazione ferroviaria di Giubiasco o da Piazza Grande Giubiasco.

### Materiale consigliato:

- > Scarponcini da trekking
- > Berretto
- > Borraccia
- > Occhiali da sole
- > Crema protettiva
- > Cartina escursionistica
- > Macchina fotografica
- > Cibo

**Montagnepulite:** Questo progetto nasce per favorire la gestione efficace e sostenibile delle capanne alpine sul territorio ticinese. In particolare la gestione dei rifiuti. La gestione responsabile dei rifiuti in montagna è questione di buon senso. Tutti noi possiamo dare un contributo:

<https://www.montagnepulite.ch/it/regole-d-oro>

## Informazioni

---

**Bellinzonese e Alto Ticino Turismo**

**InfoPoint Bellinzonese**

Palazzo Civico

CH-6500 Bellinzona

T +41 (0)91 825 21 31

[bellinzona@bellinzonese-altoticino.ch](mailto:bellinzona@bellinzonese-altoticino.ch)

[www.bellinzonese-altoticino.ch](http://www.bellinzonese-altoticino.ch)

## Numero di soccorso

---

 Ticino Soccorso 144

---

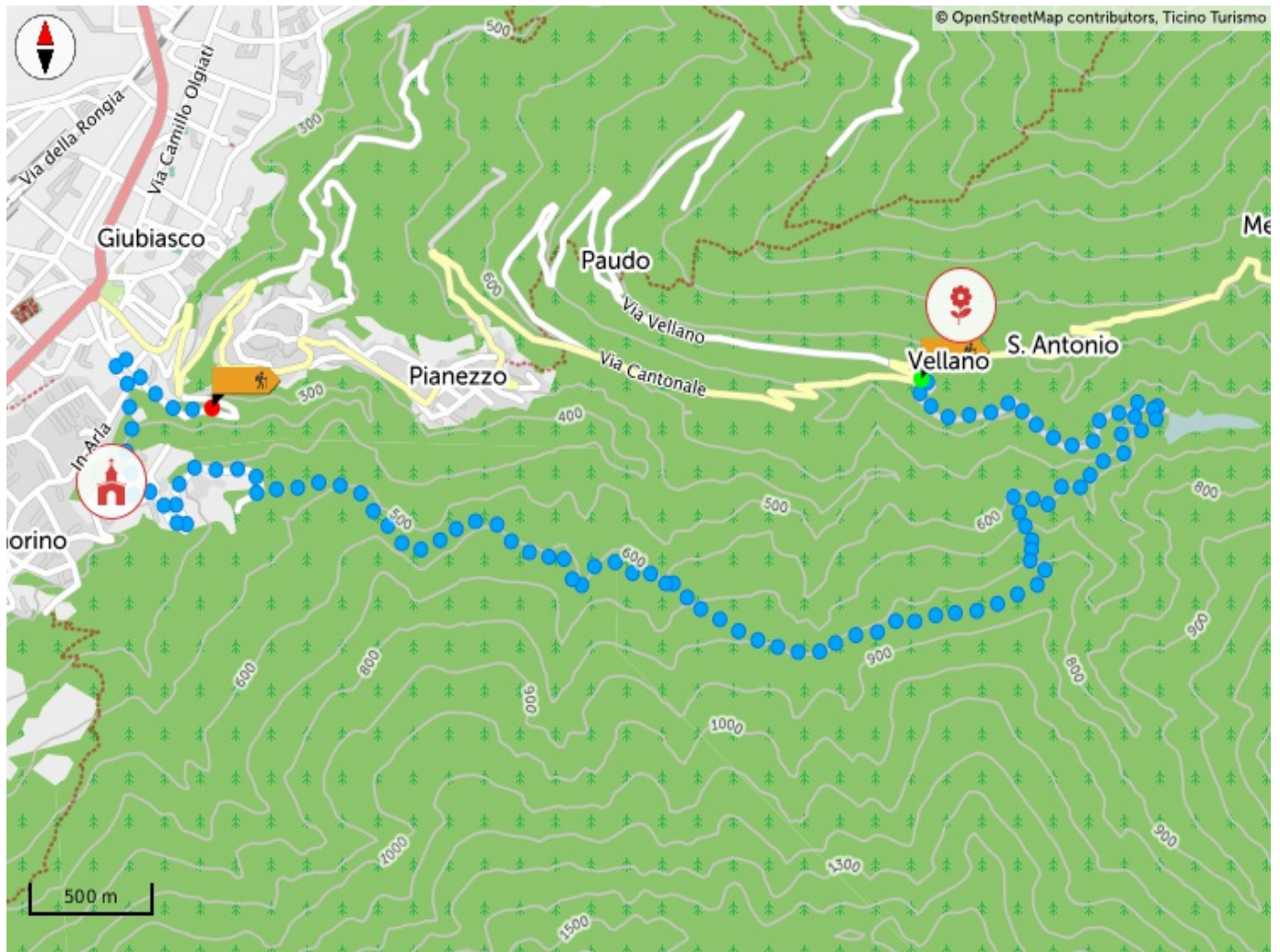
Condividi i tuoi itinerari

**#hikeTicino**



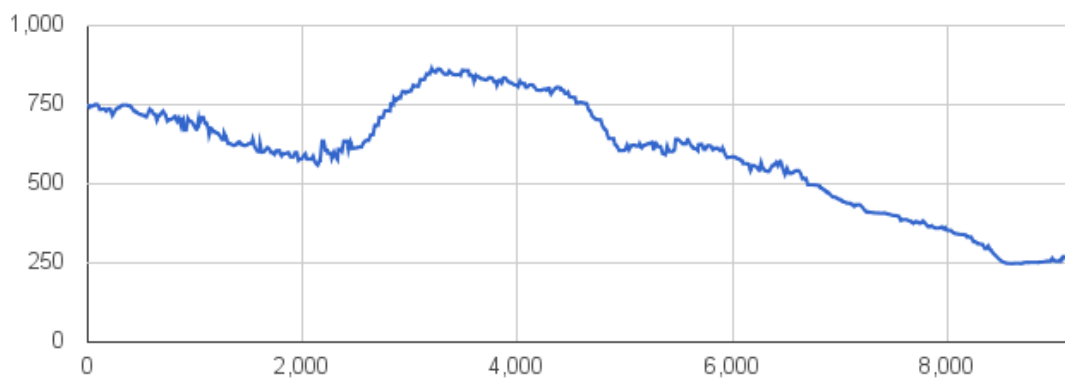
Scarica l'App per gli itinerari

Non conosci il Ticino? L'applicazione ti aiuterà a scoprire gli itinerari più vicini a te.



## Grafico altimetrico

625 m	863 m	1.106 m
Ascesa totale	Altitudine massima	Discesa totale





## Login

Per salvare un elemento tra i preferiti devi prima effettuare il login.

[NON ADESSO](#)

[LOGIN](#)