


Passeggiata invernale - Campo Blenio



Partenza
CAMPO BLENIO



Arrivo
CAMPO BLENIO

Adatto a



Bambini



4 zampe



Adulti

Caratteristiche percorso



Tipologia
Circolare



Lunghezza
1.98 KM




Tempo richiesto
0H 45




Difficoltà
Facile

Presso questo itinerario


 [Campo Blenio](#)
[Bagno in tinozza - Campo Blenio](#)

 [Campo Blenio](#)
[Piccolo Museo della Radio e della Fotografia](#)

 [Campo Blenio](#)
[Impianti sciistici Campo Blenio-Ghirone](#)

 [Campo Blenio](#)
[Ristorante Casa Greina](#)

 [Campo Blenio](#)
[Casa Montana Greina - Campo Blenio](#)

 [Olivone](#)
[Passo e zona del Lucomagno](#)

Suggerimenti

Segnaletica:

Seguite il logo per i sentieri invernali raffigurato sui cartelli rosa:

Sentiero di Campo Blenio

454

Equipaggiamento:

- > Bastoni
- > Berretto
- > Guanti
- > Occhiali da sole
- > Crema protettiva
- > Borraccia

Bollettino neve:

Informazioni aggiornate sulle condizioni della neve: ticino.ch/neve

Informazioni

Impianti Turistici Campo Blenio-Ghirone
Via Cristallina 48
6724 Campo Blenio
Tel.: +41 91 872 21 15
E-mail: impianti@campoblenio.ch
Web: www.campoblenio.ch

Numero di soccorso

 Ticino Soccorso 144

Condividi i tuoi itinerari

#hikeTicino



Scarica l'App per gli itinerari

Non conosci il Ticino? L'applicazione ti aiuterà a scoprire gli itinerari più vicini a te.



Login

Per salvare un elemento tra i preferiti devi prima effettuare il login.

[NON ADESSO](#)

[LOGIN](#)