

Tour della Valle Morobbia in e-bike



Partenza
GIUBIASCO



Arrivo
CARENA

Caratteristiche percorso



Tipologia
Lineare



Tempo richiesto
1H 15




Difficoltà
Media





Lunghezza
12.64 KM


Presso questo itinerario


 [Pianezzo](#)
[Maglio e forno di Carena](#)

 [Bellinzona](#)
[Museo Villa dei Cedri](#)

 [Bellinzona](#)
[Bellinzona: la città dei Castelli](#)

 [Camorino](#)
[Fortini della fame](#)

 [Carena](#)
[Piazza della via del ferro](#)

 [Cadenazzo](#)
[Mulino e pesta del Precassino](#)

Suggerimenti

Sul percorso sono presenti delle colonnine di ricarica gratuita per e-bike che permettono una ricarica veloce della propria batteria senza necessità di disporre del proprio caricatore:

- > [E-bike charging point Giubiasco - Stazione FFS](#)
- > [E-bike charging point Carena - Nucleo](#)

Durante il vostro tour prendete con voi, per sicurezza, una copia stampata della nostra mappa web.

Informazioni

InfoPoint Bellinzonese

Palazzo Civico
CH-6500 Bellinzona

T +41 91 825 21 31
F +41 91 821 41 20

bellinzona@bellinzonese-altoticino.ch

www.bellinzonese-altoticino.ch

Numero di soccorso

 Ticino Soccorso 144

Condividi i tuoi itinerari

#hikeTicino



Scarica l'App per gli itinerari

Non conosci il Ticino? L'applicazione ti aiuterà a scoprire gli itinerari più vicini a te.

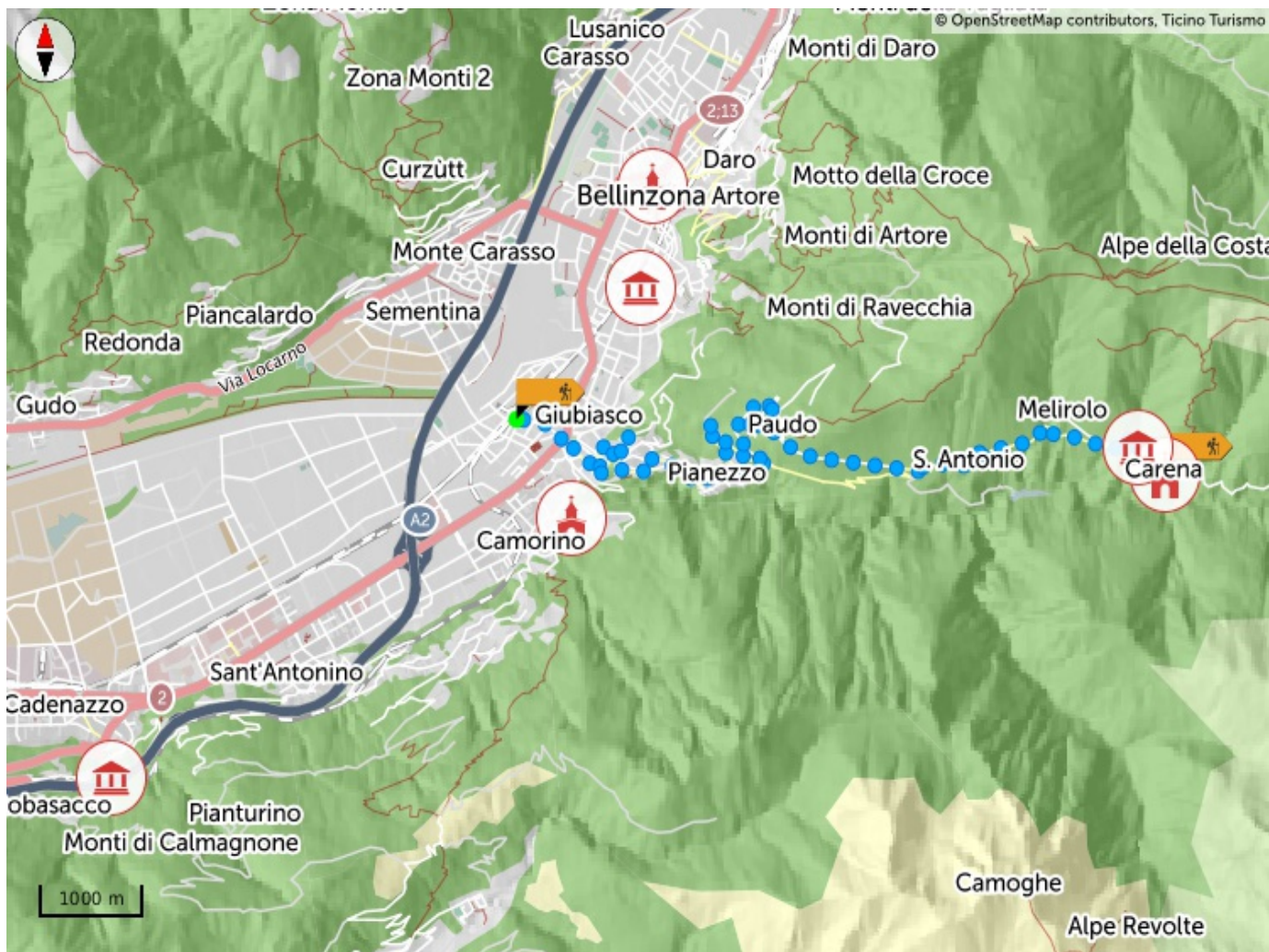
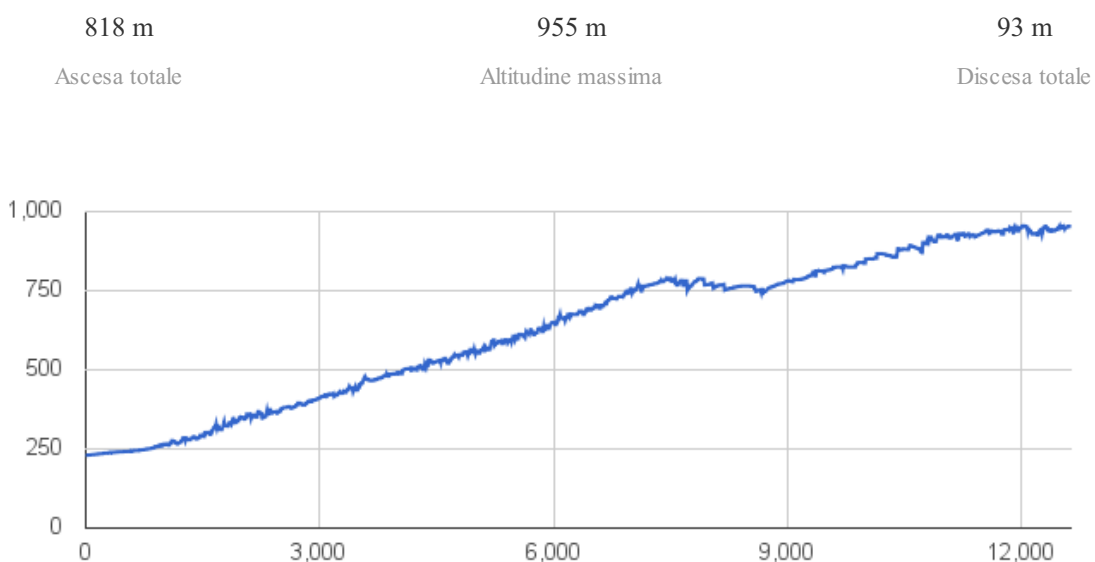


Grafico altimetrico





Login

Per salvare un elemento tra i preferiti devi prima effettuare il login.

[NON ADESSO](#)

[LOGIN](#)