

La Via del Ceneri



Partenza
PIAZZA TICINO, MONTE CENERI



Arrivo
PIAZZA NOSETTO, BELLINZONA

Adatto a



Bambini



4 zampe



Adulti

Caratteristiche percorso



Tipologia
Lineare



Lunghezza
17.8 KM




Tempo richiesto
4H 40




Difficoltà
Facile


Presso questo itinerario

 [Riviera](#)
[Piazza e Totem Ticino - Monte Ceneri](#)

 [Riviera](#)
[Museo della Radio](#)

 [Robasacco](#)
[Chiesa di San Leonardo](#)

 [Riviera](#)
[Roccolo del Monte Ceneri](#)

 [Robasacco](#)
[Selve castanili di Robasacco](#)

 [Robasacco](#)
[Cappella della Madonna di Lourdes](#)

Suggerimenti

Per fruire dell'itinerario vi consigliamo l'acquisto delle mappe ufficiali dell'Ufficio Federale di Topografia Swisstopo. Inoltre il sito map.geo.admin.ch offre dati costantemente aggiornati.

- > Scarponcini da trekking
- > Berretto
- > Borraccia
- > Occhiali da sole
- > Crema protettiva
- > Cartina escursionistica
- > Macchina fotografica
- > Cibo

Montagnepulite: Questo progetto nasce per favorire la gestione efficace e sostenibile delle capanne alpine sul territorio ticinese. In particolare la gestione dei rifiuti. La gestione responsabile dei rifiuti in montagna è questione di buon senso. Tutti noi possiamo dare un contributo: www.montagnepulite.ch/it/regole-d-oro

Informazioni

Bellinzona e Valli Turismo

InfoPoint Bellinzonese

Palazzo Civico

CH-6500 Bellinzona

T +41 (0)91 825 21 31

bellinzona@bellinzonaevalli.ch

www.bellinzonaevalli.ch **Ente Turistico del Luganese**

Palazzo Civico

Piazza Riforma 1

CH 6900 Lugano

T +41 58 220 65 00

info@luganoregion.com

www.luganoregion.com **Ascona-Locarno Turismo**

Infodesk Locarno

Piazza Stazione / Stazione FFS

...

Numero di soccorso

 Ticino Soccorso 144

Condividi i tuoi itinerari

#hikeTicino



Scarica l'App per gli itinerari

Non conosci il Ticino? L'applicazione ti aiuterà a scoprire gli itinerari più vicini a te.

modificato

Grafico altimetrico

290 m
Ascesa totale

628 m
Altitudine massima

595 m
Discesa totale



Login

Per salvare un elemento tra i preferiti devi prima effettuare il login.

[NON ADESSO](#)

[LOGIN](#)