

Percorso con racchette Cioss Prato



Partenza
CIOSS PRATO



Arrivo
CIOSS PRATO

Adatto a



Bambini



4 zampe



Adulti

Caratteristiche percorso



Tipologia
Circolare



Lunghezza
4.12 KM





Tempo richiesto
1H 40





Difficoltà
Facile

Presso questo itinerario

 [Bedretto](#)
[Grotta dei Minerali](#)

 [All'acqua](#)
[Ristorante All'Acqua](#)

 [Bedretto](#)
[Impianti sciistici Cioss Prato](#)

 [Airolo](#)
[Ski Card Leventina](#)

Suggerimenti

Seguite il logo per i percorsi con racchette raffigurato sui cartelli rosa: **Percorso Cioss Prato 956**.

Il [Percorso Cioss Prato 956](#) è parte della rete nazionale di SvizzeraMobile.

Per questioni di sicurezza é vietato uscire dal percorso segnalato.

Equipaggiamento:

- [> Racchette](#)
- [> Scarponi](#)
- [> Bastoni](#)
- [> Berretto](#)
- [> Guanti](#)
- [> Occhiali da sole](#)
- [> Crema protettiva](#)
- [> Borraccia](#)

Itinerario: [PDF](#)

Informazioni

Bellinzona e Valli Turismo

InfoPoint Leventina

Via della Stazione 22

CH-6780 Airolo

T +41 91 869 15 33

leventina@bellinzonaevalli.ch

www.bellinzonaevalli.ch

Numero di soccorso

 Ticino Soccorso 144

Condividi i tuoi itinerari

#hikeTicino



Scarica l'App per gli itinerari

Non conosci il Ticino? L'applicazione ti aiuterà a scoprire gli itinerari più vicini a te.

modificato

Grafico altimetrico

136 m
Ascesa totale

1.685 m
Altitudine massima

136 m
Discesa totale



Login

Per salvare un elemento tra i preferiti devi prima effettuare il login.

[NON ADESSO](#)

[LOGIN](#)