


# Sentiero Cristallina



Partenza  
BIGNASCO



Arrivo  
AIROLO

## Adatto a



Adulti

## Caratteristiche percorso



Tipologia  
Lineare



Lunghezza  
35.89 KM




Tempo richiesto  
11H 15




Difficoltà  
Media


## Presso questo itinerario

---

 [Cavergno](#)  
[Bavona: Foroglio e dintorni](#)

 [Lagheti attorno a Robiei](#)

 [Robiei](#)  
[Ghiacciaio del Basòdino](#)

 [Bedretto](#)  
[Capanna Cristallina](#)

 [Cevio](#)  
[Funivia San Carlo-Robiei](#)

 [Airolo](#)  
[Funivie Airolo-Pesciüm - Estate](#)

## Suggerimenti

---

Seguite il logo per le escursioni raffigurato sui cartelli verdi:  
Sentiero Cristallina n. 59

- > Abbigliamento impermeabile, leggero e caldo
- > Scarponcini da trekking
- > Guanti, berretto, biancheria di ricambio
- > Zaino massimo 5-8 kg a pieno carico
- > Piccolo pronto soccorso con coltellino
- > Sacco-lenzuolo per il pernottamento in rifugio (capanna)
- > Pila, occhiali da sole, crema protettiva, borraccia
- > Cartina escursionistica / topografica
- > Bussola
- > Macchina fotografica
- > Cibo
- > Coprizaino

**Montagnepulite:** Questo progetto nasce per favorire la gestione efficace e sostenibile delle capanne alpine sul territorio ticinese. In particolare la gestione dei rifiuti. La gestione responsabile dei rifiuti in montagna è questione di buon senso. Tutti noi possiamo dare un contributo:

<https://www.montagnepulite.ch/it/regole-d-oro>

## Informazioni

---

### **Ascona-Locarno Turismo**

#### **Infodesk Avegno**

Centro Punto Valle  
Via Vallemaggia 10

6670 Avegno

T +41 848 091 091

[vallemaggia@ascona-locarno.com](mailto:vallemaggia@ascona-locarno.com)

[www.ascona-locarno.com](http://www.ascona-locarno.com)

### **Bellinzonese e Alto Ticino Turismo**

#### **InfoPoint Leventina**

Via della Stazione 22

CH-6780 Airolo

T +41 91 869 15 33

[leventina@bellinzonese-altoticino.ch](mailto:leventina@bellinzonese-altoticino.ch)

[www.bellinzonese-altoticino.ch](http://www.bellinzonese-altoticino.ch)

## Numero di soccorso

---

 Ticino Soccorso 144

---

Condividi i tuoi itinerari

**#hikeTicino**



### Scarica l'App per gli itinerari

Non conosci il Ticino? L'applicazione ti aiuterà a scoprire gli itinerari più vicini a te.

modificato

## Grafico altimetrico

---

3.127 m  
Ascesa totale

2.572 m  
Altitudine massima

1.833 m  
Discesa totale



## Login

Per salvare un elemento tra i preferiti devi prima effettuare il login.

[NON ADESSO](#)

[LOGIN](#)