

Sentiero Didattico Lago Ritom



Partenza
DIGA RITOM



Arrivo
ALPE PIORA

Adatto a



Bambini



4 zampe



Adulti

Caratteristiche percorso



Tipologia
Lineare



Lunghezza
5.24 KM




Tempo richiesto
2H





Difficoltà
Facile

Presso questo itinerario


 [Quinto](#)
[Centro Biologia Alpina di Piora](#)

 [Quinto](#)
[Lago Cadagno](#)

 [Quinto](#)
[Alpe Piora](#)

 [Quinto](#)
[Capanna Cadagno](#)

 [Ambri](#)
[Funicolare Ritom-Piora](#)

 [Piotta](#)
[Cantina di affinamento del Prosciutto Crudo Piora con punto di osservazione](#)

Suggerimenti

- > Scarponcini da trekking
- > Berretto
- > Borraccia
- > Occhiali da sole
- > Crema protettiva
- > Cartina escursionistica
- > Macchina fotografica
- > Cibo

Montagnepulite: Questo progetto nasce per favorire la gestione efficace e sostenibile delle capanne alpine sul territorio ticinese. In particolare la gestione dei rifiuti. La gestione responsabile dei rifiuti in montagna è questione di buon senso. Tutti noi possiamo dare un contributo:

<https://www.montagnepulite.ch/it/regole-d-oro>

Informazioni

Bellinzona e Valli Turismo

InfoPoint Leventina

Via della Stazione 22

CH-6780 Airolo

T+41 91 869 15 33

leventina@bellinzonaevalli.ch

www.bellinzonaevalli.ch

Numero di soccorso

 Ticino Soccorso 144

Condividi i tuoi itinerari

#hikeTicino



Scarica l'App per gli itinerari

Non conosci il Ticino? L'applicazione ti aiuterà a scoprire gli itinerari più vicini a te.

modificato

Grafico altimetrico

196 m
Ascesa totale

1.954 m
Altitudine massima

88 m
Discesa totale



Login

Per salvare un elemento tra i preferiti devi prima effettuare il login.

[NON ADESSO](#)

[LOGIN](#)