

Bovarina Bike





Vom Tal zu den Berghütten. Über historische Strassen durch die zauberhaften Lärchenwälder von Olivone erreicht man die auf 1870 Metern gelegene Capanna Bovarina. Wer den Anstieg bewältigt, wird mit einer rasanten Abfahrt durch Weideland und Wälder sowie mit spektakulären Ausblicken belohnt.

Wegeigenschaften



Typ
Rundgang



Länge
25.32 KM


Dauer
4H 40


Schwierigkeit
Mittel

In der Nähe der Route

 Campo Blenio
Capanna Bovarina

 Olivone
Caseificio Töira

 Lottigna
Ethnographisches Historisches
Museum des Bleniotals

TIPPS

Folgen Sie dem abgebildeten Logo auf der roten Wegweisung für das Mountainbiken:

Bovarina Bike

Nr. 388

Adressen der Tourismusverbände

Bellinzone e Alto Ticino

Sede Valle di Blenio

Zona Lavorceno

CH-6718 Olivone

T +41 91 872 14 87

F +41 91 872 15 12

blenio@bellinzone-altoticino.ch

www.bellinzone-altoticino.ch

Notrufnummer

 Ticino Soccorso 144

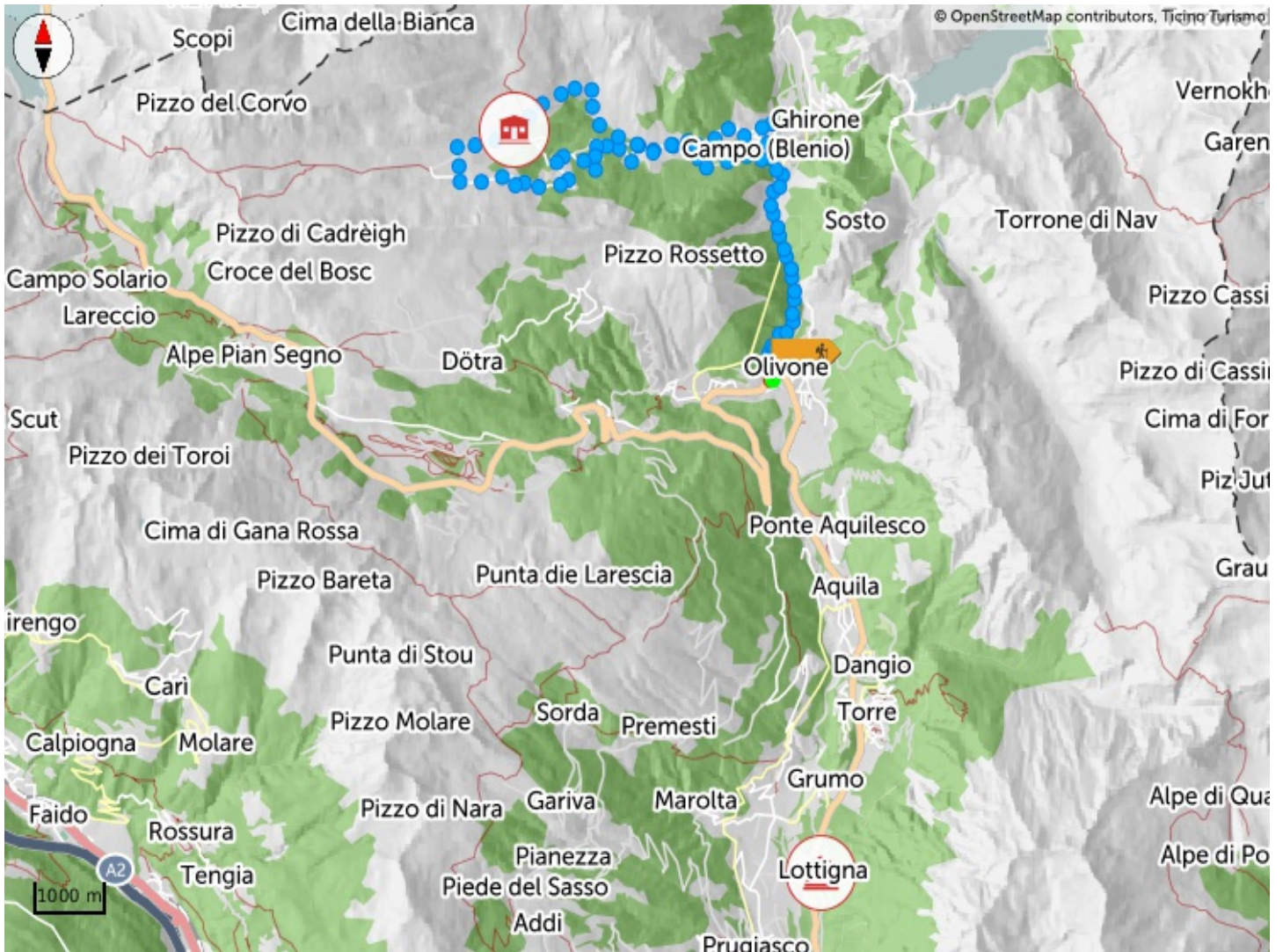
Teile deine Wanderwege

#hikeTicino



App für die Wanderwege herunterladen

Kennst du das Tessin nicht? Die App wird dir helfen, die Wege, die sich in deiner Nähe befinden, zu entdecken.



Altimetrische Profil

