

Parcours didactique sur les microbes du Val Piora



Adapté à



Enfants



Chiens



Adultes

Caractéristiques du parcours



Typologie
Circulaire



Longueur
4.02 KM









Durée
1H



Difficulté
Facile

Près de l'itinéraire

- | | |
|---|--|
|  Quinto
Centre de Biologie Alpine de Piora |  Quinto
Lac de Cadagno |
|  Quinto
Cabane Cadagno |  Ambri
Funiculaire Piotta-Ritom |
|  Ambri
Alpe Piora |  Quinto
À la découverte de l'Alpe Piora et de son jambon cru |

Suggestions

- › Chaussures de randonnée
- › Casquette
- › Gourde
- › Lunettes de soleil
- › Crème solaire
- › Carte d'excursion
- › Appareil photo
- › Nourriture

Montagnepulite: Ce projet est né dans l'idée d'encourager la gestion efficace et durable des cabanes alpines du territoire tessinois, en particulier la gestion des déchets en altitude. La gestion responsable des déchets en montagne est une affaire de bon sens. Nous pouvons tous aider :

<https://www.montagnepulite.ch/fr/regles-d-or>

Adresses des offices de tourisme

Bellinzone e Alto Ticino

Sede Leventina

Via della Stazione 22

CH-6780 Airolo

T +41 91 869 15 33

F +41 91 869 26 42

leventina@bellinzone-altoticino.ch

www.bellinzone-altoticino.ch

Numéro d'alarme

 Ticino Soccorso 144



Téléchargez l'application pour les itinéraires à pied

Peut-être ne connaissez-vous pas encore bien le Tessin? L'application vous aidera à découvrir les itinéraires les plus proches de vous.



Profil altimétrique

