

La chiesa romanica di San Carlo a Negrentino



Innamorati di una passeggiata che mescola natura, arte, cultura e tradizioni. L'escursione che porta alla chiesa romanica di San Carlo a Negrentino saprà affascinarvi proprio per la sua ricchezza. Scopri il pittoresco villaggio di Leontica e la sua sagra del patrono. Percorri poi il sentiero che porta verso la chiesa e perdi per qualche minuto nel panorama che quel luogo regala una volta arrivati: l'ampio fondovalle e le maestose montagne circostanti.

Adatto per



Bambini



4 zampe



Adulti

Caratteristiche percorso



Tipologia
Lineare



Lunghezza
1.78 KM






Durata
1H



Difficoltà
Facile

Presso questo itinerario

- | | |
|---|--|
|  Acquarossa
Chiesa di S. Ambrogio Vecchio,
Negrentino |  Leontica
Chiesa di S. Giovanni Battista |
| |  Leontica
Nara - estate |

Suggerimenti

Per fruire dell'itinerario vi consigliamo l'acquisto delle mappe ufficiali dell'Ufficio Federale di Topografia Swisstopo. Inoltre il sito map.geo.admin.ch offre dati costantemente aggiornati.

- > Scarponcini da trekking
- > Berretto
- > Borraccia
- > Occhiali da sole
- > Crema protettiva
- > Cartina escursionistica
- > Macchina fotografica
- > Cibo

Montagnepulite: Questo progetto nasce per favorire la gestione efficace e sostenibile delle capanne alpine sul territorio ticinese. In particolare la gestione dei rifiuti. La gestione responsabile dei rifiuti in montagna è questione di buon senso. Tutti noi possiamo dare un contributo: <https://www.montagnepulite.ch/it/regole-d-oro>

Indirizzi Enti Turistici

Bellinzonese e Alto Ticino

Sede Valle di Blenio

Zona Lavorceno

CH-6718 Olivone

T +41 91 872 14 87

F +41 91 872 15 12

blenio@bellinzonese-altoticino.ch

www.bellinzonese-altoticino.ch

Numero di soccorso

 Ticino Soccorso 144



Scarica l'App per gli itinerari a piedi

Non conosci il Ticino? l'applicazione ti aiuterà a scoprire gli itinerari più vicini a te.



Grafico altimetrico

