

# Auf Schusters Rappen durch das Verzasca-Tal



Abfahrt  
CONTRA



Ankunft  
SONOGNO

## Geeignet für



Kinder



4-Beiner



Erwachsene

## Merkmale Wanderweg



Typologie  
Linear



Länge  
24.1 KM




Benötigte Zeit  
8H 30




Schwierigkeitsgrad  
Mittel

## In der Nähe der Route


---


 [Lavertezzo](#)  
[Die Römerbrücke "Ponte dei Salti"](#)

 [Sonogno](#)  
[Museum des Verzascatal](#)

 [Tenero](#)  
[Verzascatal - Am grünen Wasser](#)

 [Sonogno](#)  
[Dorfkern von Sonogno](#)

 [Lavertezzo](#)  
[Weg der Kunst im Verzascatal](#)

 [Corippo](#)  
[Dorfkern von Corippo](#)

## Vorschläge

---

Folgen Sie dem abgebildeten Logo auf der gelben Wegweisung für das Wandern:

Sentiero Verzasca

n. 74

- > Wanderschuhe
- > Sonnenkappe
- > Wasserflasche
- > Sonnenbrille
- > Sonnencreme
- > Wanderkarte
- > Fotoapparat
- > Essen

**Montagnepulite:** Dieses Projekt wurde ins Leben gerufen, um eine effiziente und nachhaltige Führung der Berghütten im Tessin zu erreichen, insbesondere die Abfallentsorgung. Die verantwortungsbewusste Entsorgung von Abfällen ist eine Frage des gesunden Menschenverstands. Wir alle können einen Beitrag leisten:

<https://www.montagnepulite.ch/de/goldene-regeln>

## Informationen

---

**Ascona Locarno Turismo**  
**Ufficio Tenero e Valle Verzasca**  
Via alle Brere 3a  
CH-6598 Tenero

T +41 91 759 77 44

[tenero@ascona-locarno.com](mailto:tenero@ascona-locarno.com)

[www.ascona-locarno.com](http://www.ascona-locarno.com)

## Notrufnummer

---

 Ticino Soccorso 144

---

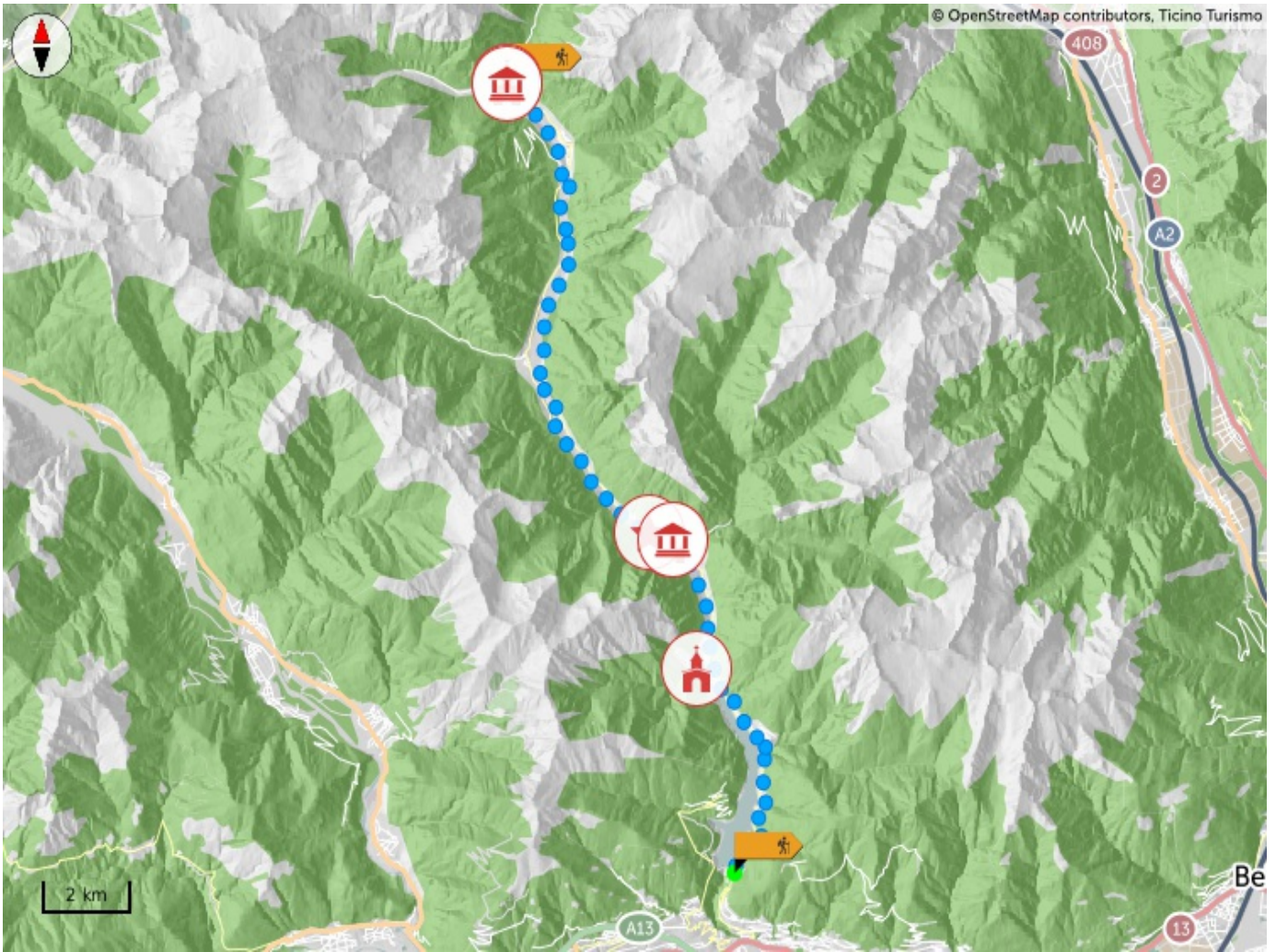
Teile deine Wanderwege

**#hikeTicino**



**App für die Wanderwege herunterladen**

Kennst du das Tessin nicht? Die App wird dir helfen, die Wege, die sich in deiner Nähe befinden, zu entdecken.



## Höhenprofil

1.169 m  
Gesamtanstieg

939 m  
Höchster Punkt

752 m  
Gesamtabstieg



## Login

Melden Sie sich bitte zuerst an, um einen Inhalt als Favorit zu speichern.

[SPÄTER](#)

[LOGIN](#)