

Bahnwanderweg: Giornico



Abfahrt
GIORNICO FRISC



Ankunft
GIORNICO

Geeignet für



Kinder



4-Beiner



Erwachsene

Merkmale Wanderweg



Typologie
Linear



Länge
5.38 KM





Benötigte Zeit
1H




Schwierigkeitsgrad
Leicht


In der Nähe der Route


 [Giornico](#)
[Kirche S. Nicolao](#)

 [Giornico](#)
[Kirche S. Maria al Castello](#)

 [Giornico](#)
[Kirche San Michele](#)

 [Giornico](#)
[Kirche S. Pellegrino](#)

 [Giornico](#)
[Museo di Leventina](#)

 [Giornico](#)
[Friedhofkapelle](#)

Vorschläge

- > Wanderschuhe
- > Sonnenkappe
- > Wasserflasche
- > Sonnenbrille
- > Sonnencreme
- > Wanderkarte
- > Fotoapparat
- > Essen

Montagnepulite: Dieses Projekt wurde ins Leben gerufen, um eine effiziente und nachhaltige Führung der Berghütten im Tessin zu erreichen, insbesondere die Abfallentsorgung. Die verantwortungsbewusste Entsorgung von Abfällen ist eine Frage des gesunden Menschenverstands. Wir alle können einen Beitrag leisten:

<https://www.montagnepulite.ch/de/goldene-regeln>

Informationen

Bellinzone e Alto Ticino

Sede Leventina

Via della Stazione 22

CH-6780 Airolo

T +41 91 869 15 33

F +41 91 869 26 42

leventina@bellinzone-altoticino.ch

www.bellinzone-altoticino.ch

Notrufnummer

 Ticino Soccorso 144

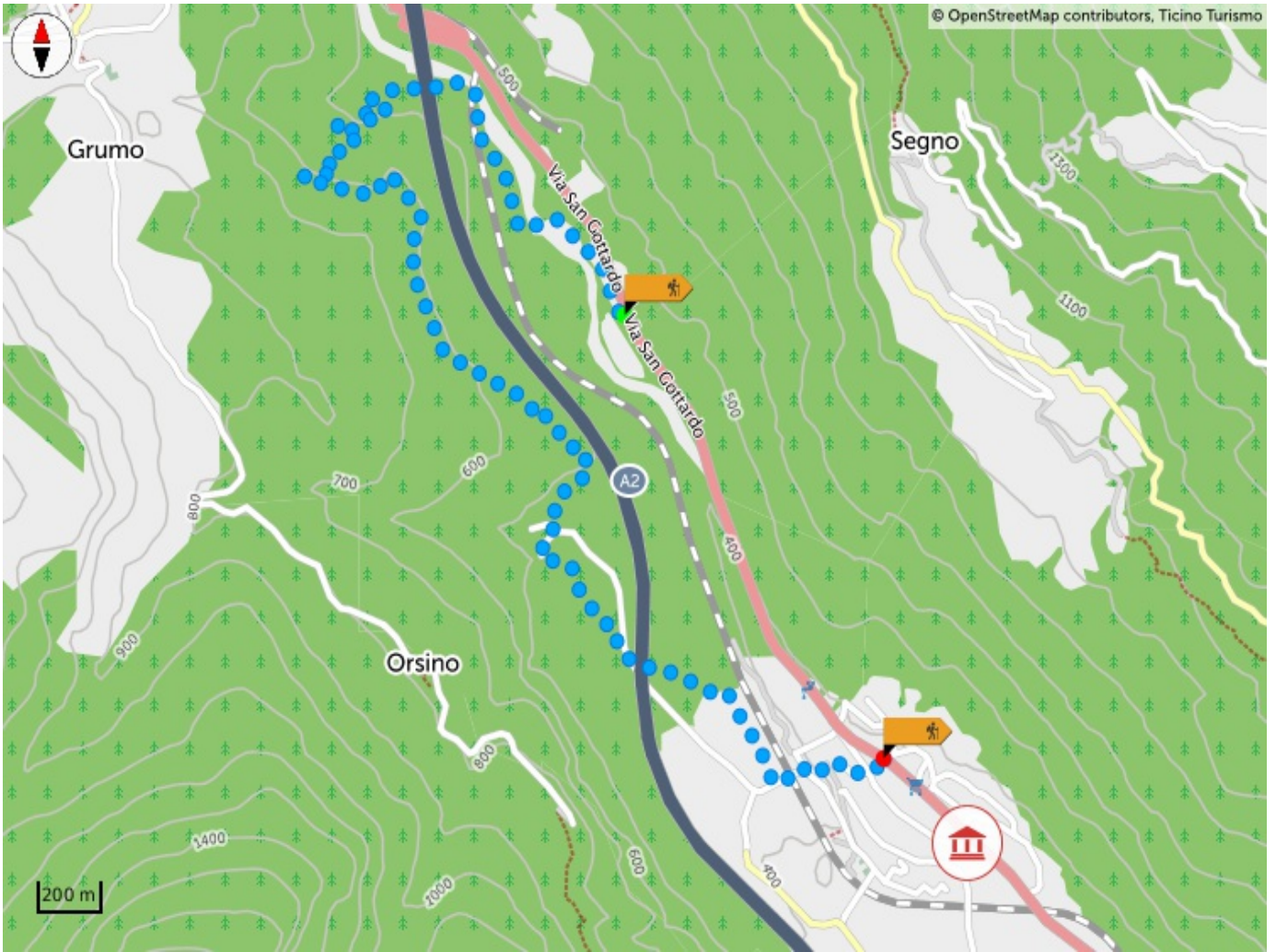
Teile deine Wanderwege

#hikeTicino



App für die Wanderwege herunterladen

Kennst du das Tessin nicht? Die App wird dir helfen, die Wege, die sich in deiner Nähe befinden, zu entdecken.



Höhenprofil

221 m	632 m	275 m
Gesamtanstieg	Höchster Punkt	Gesamtabstieg

