

Camedo - Intragna: Die Via del Mercato



Abfahrt
CAMEDO



Ankunft
INTRAGNA

Geeignet für



4-Beiner



Erwachsene

Merkmale Wanderweg



Typologie
Linear



Länge
12.1 KM




Benötigte Zeit
5H




Schwierigkeitsgrad
Mittel

In der Nähe der Route

 [Verdasio](#)
[Kapelle Madonna ungherese](#)

 [Intragna](#)
[Kirche San Gottardo](#)

 [Verdasio](#)
[Seilbahn Verdasio-Rasa](#)

 [Intragna](#)
[Regionalmuseum des Centovalli und Pedemonte](#)

 [Intragna](#)
[Seilbahn Intragna-Pila-Costa](#)

 [Verdasio](#)
[Seilbahn Verdasio-Monte Comino](#)

Vorschläge

Wegweisung:

Folgen Sie dem abgebildeten Logo auf der grünen Wegweisung für die winterliche Spaziergänge: **La Via del Mercato / 631**

Wir empfehlen den Kauf von offiziellen Karten des Bundesamtes für Landestopografie Swisstopo. Darüber hinaus bietet die Website map.geo.admin.ch regelmässig aktualisierte Daten.

- > Wanderschuhe
- > Sonnenkappe
- > Wasserflasche
- > Sonnenbrille
- > Sonnencreme
- > Wanderkarte
- > Fotoapparat
- > Essen

Montagnepulite: Dieses Projekt wurde ins Leben gerufen, um eine effiziente und nachhaltige Führung der Berghütten im Tessin zu erreichen, insbesondere die Abfallentsorgung. Die verantwortungsbewusste Entsorgung von Abfällen ist eine Frage des gesunden Menschenverstands. Wir alle können einen Beitrag leisten: <https://www.montagnepulite.ch/de/goldene-regeln>

Informationen

Ascona-Locarno Turismo

Infodesk Locarno

Piazza Stazione / Stazione FFS

CH-6600 Locarno

T +41 848 091 091

F +41 91 759 76 59

info@ascona-locarno.com

www.ascona-locarno.com

Notrufnummer

 Ticino Soccorso 144

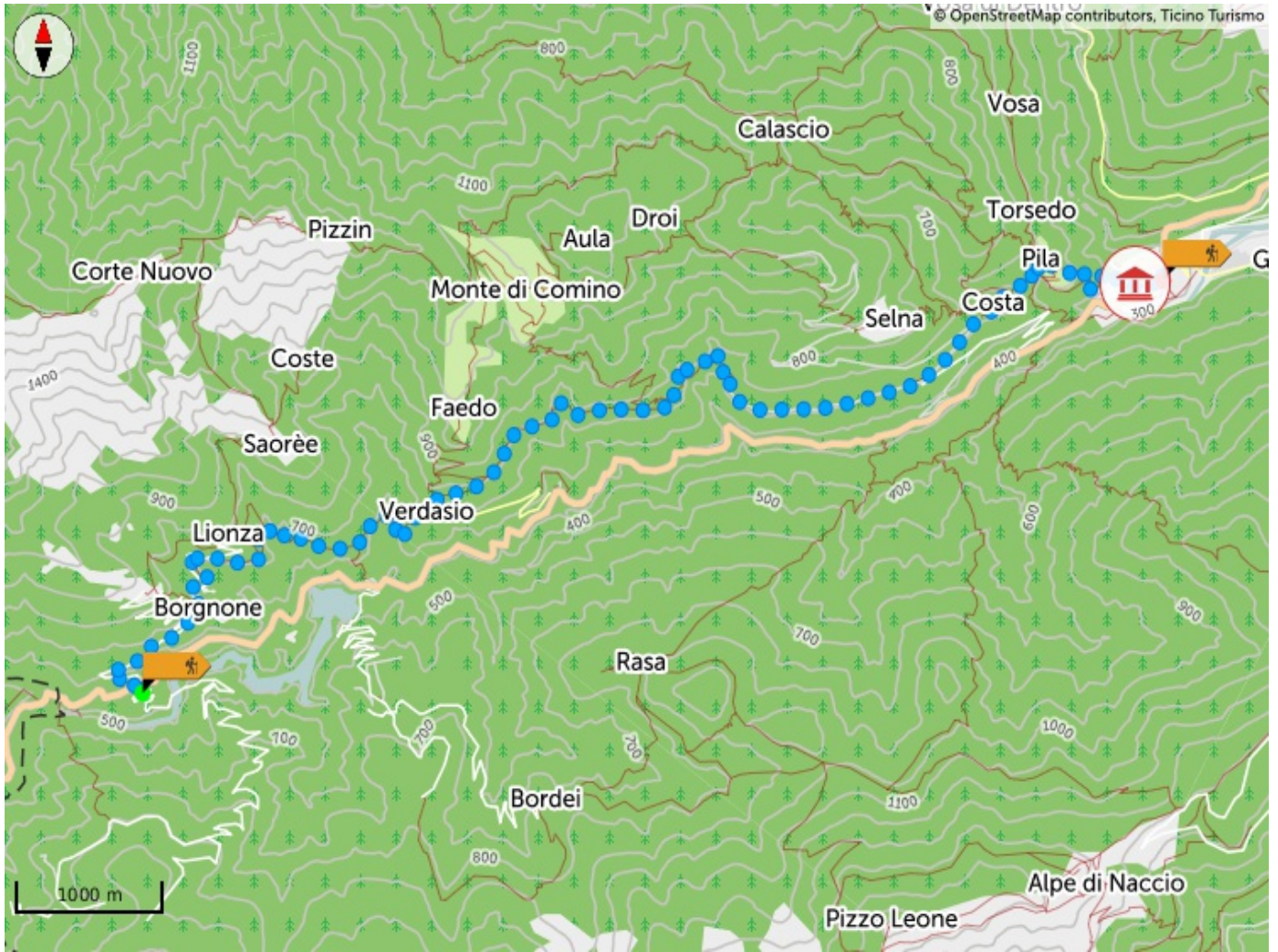
Teile deine Wanderwege

#hikeTicino



App für die Wanderwege herunterladen

Kennst du das Tessin nicht? Die App wird dir helfen, die Wege, die sich in deiner Nähe befinden, zu entdecken.



Höhenprofil

872 m	839 m	1.089 m
Gesamtanstieg	Höchster Punkt	Gesamtabstieg



Login

Melden Sie sich bitte zuerst an, um einen Inhalt als Favorit zu speichern.

[SPÄTER](#)

[LOGIN](#)