

Capanna Brogoldone



Abfahrt
LUMINO



Ankunft
LUMINO

Geeignet für



4-Beiner



Erwachsene

Merkmale Wanderweg



Typologie
Rundwanderweg



Länge
6.52 KM




Benötigte Zeit
2H 30




Schwierigkeitsgrad
Leicht


In der Nähe der Route

 [Lumino](#)
[Capanna Brogoldone](#)

 [Claro](#)
[Rifugio Mott](#)

 [Lumino](#)
[Kirche St. Mamete](#)

 [Claro](#)
[Rifugio Domas](#)

 [Lumino](#)
[Seilbahn Pizzo di Claro](#)

Vorschläge

- > Wanderschuhe
- > Sonnenkappe
- > Wasserflasche
- > Sonnenbrille
- > Sonnencreme
- > Wanderkarte
- > Fotoapparat
- > Essen

Montagnepulite: Dieses Projekt wurde ins Leben gerufen, um eine effiziente und nachhaltige Führung der Berghütten im Tessin zu erreichen, insbesondere die Abfallentsorgung. Die verantwortungsbewusste Entsorgung von Abfällen ist eine Frage des gesunden Menschenverstands. Wir alle können einen Beitrag leisten:

<https://www.montagnepulite.ch/de/goldene-regeln>

Informationen

Bellinzone e Alto Ticino Turismo

InfoPoint Bellinzone

Palazzo Civico

CH-6500 Bellinzone

T +41 (0)91 825 21 31

bellinzone@bellinzone-altoticino.ch

www.bellinzone-altoticino.ch

Notrufnummer

 Ticino Soccorso 144

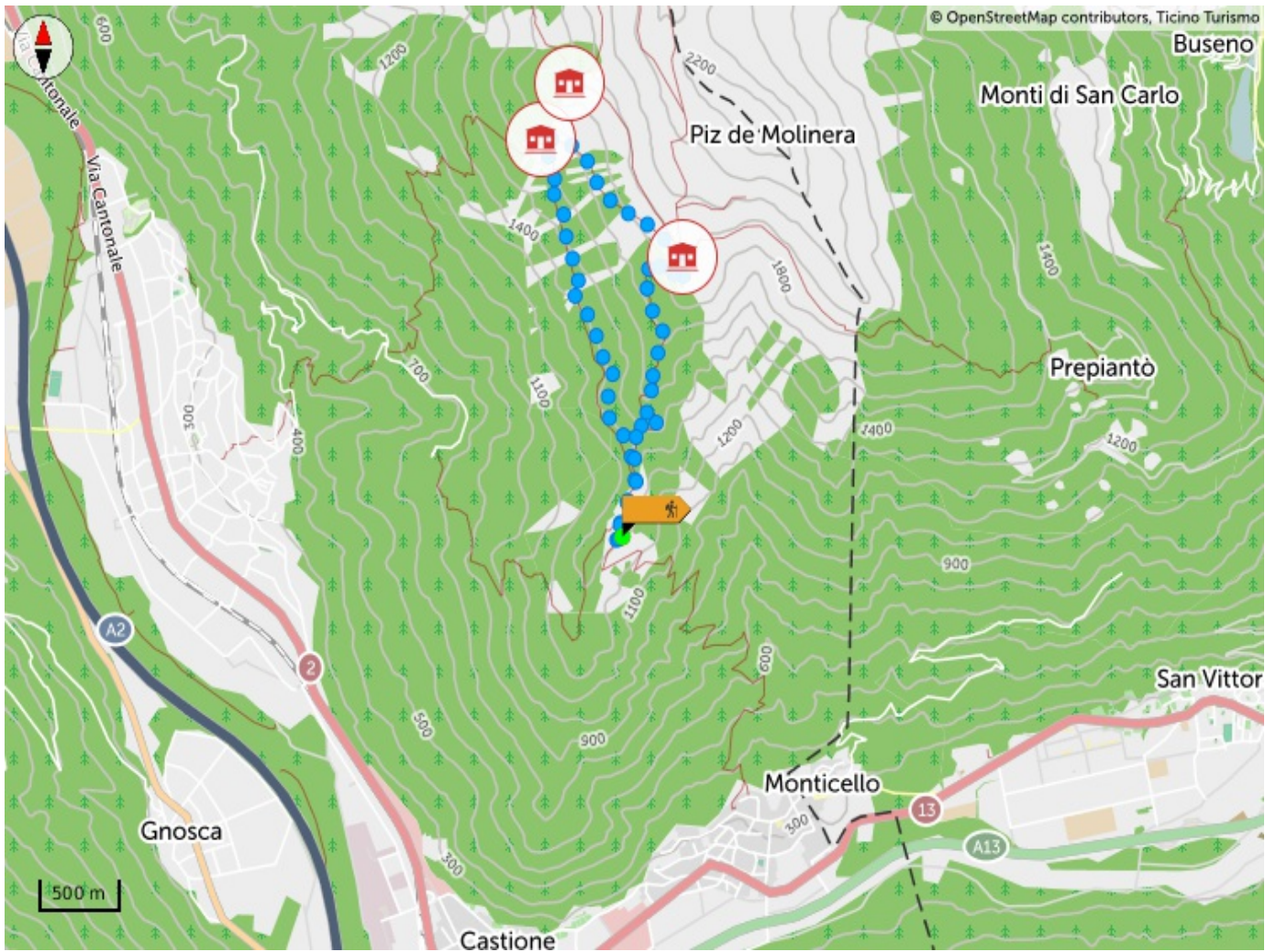
Teile deine Wanderwege

#hikeTicino



App für die Wanderwege herunterladen

Kennst du das Tessin nicht? Die App wird dir helfen, die Wege, die sich in deiner Nähe befinden, zu entdecken.



Höhenprofil

654 m	1.909 m	654 m
Gesamtanstieg	Höchster Punkt	Gesamtabstieg



Login

Melden Sie sich bitte zuerst an, um einen Inhalt als Favorit zu speichern.

[SPÄTER](#)

[LOGIN](#)