

Cardada - Monti di Lego - Brione sopra Minusio



Abfahrt
CARDADA



Ankunft
BRIONE SOPRA MINUSIO

Geeignet für



4-Beiner



Erwachsene

Merkmale Wanderweg



Typologie
Linear



Länge
9.72 KM




Benötigte Zeit
3H 15




Schwierigkeitsgrad
Mittel


In der Nähe der Route

 [Cardada](#)
[Colmanicchio](#)

 [Mergoscia](#)
[Berghütte Grotto Monti di Lego](#)

 [Cardada](#)
[Cardada Cimetta](#)

 [Cardada](#)
[Capanna Cardada](#)

 [Brione s/Minusio](#)
[Kirche S. Maria di Loreto](#)

Vorschläge

- > Wanderschuhe
- > Sonnenkappe
- > Wasserflasche
- > Sonnenbrille
- > Sonnencreme
- > Wanderkarte
- > Fotoapparat
- > Essen

Montagnepulite: Dieses Projekt wurde ins Leben gerufen, um eine effiziente und nachhaltige Führung der Berghütten im Tessin zu erreichen, insbesondere die Abfallentsorgung. Die verantwortungsbewusste Entsorgung von Abfällen ist eine Frage des gesunden Menschenverstands. Wir alle können einen Beitrag leisten:

<https://www.montagnepulite.ch/de/goldene-regeln>

Informationen

Ascona-Locarno Turismo

Infodesk Locarno

Piazza Stazione / Stazione FFS

CH-6600 Locarno

T +41 848 091 091

F +41 91 759 76 59

info@ascona-locarno.com

www.ascona-locarno.com

Notrufnummer

 Ticino Soccorso 144

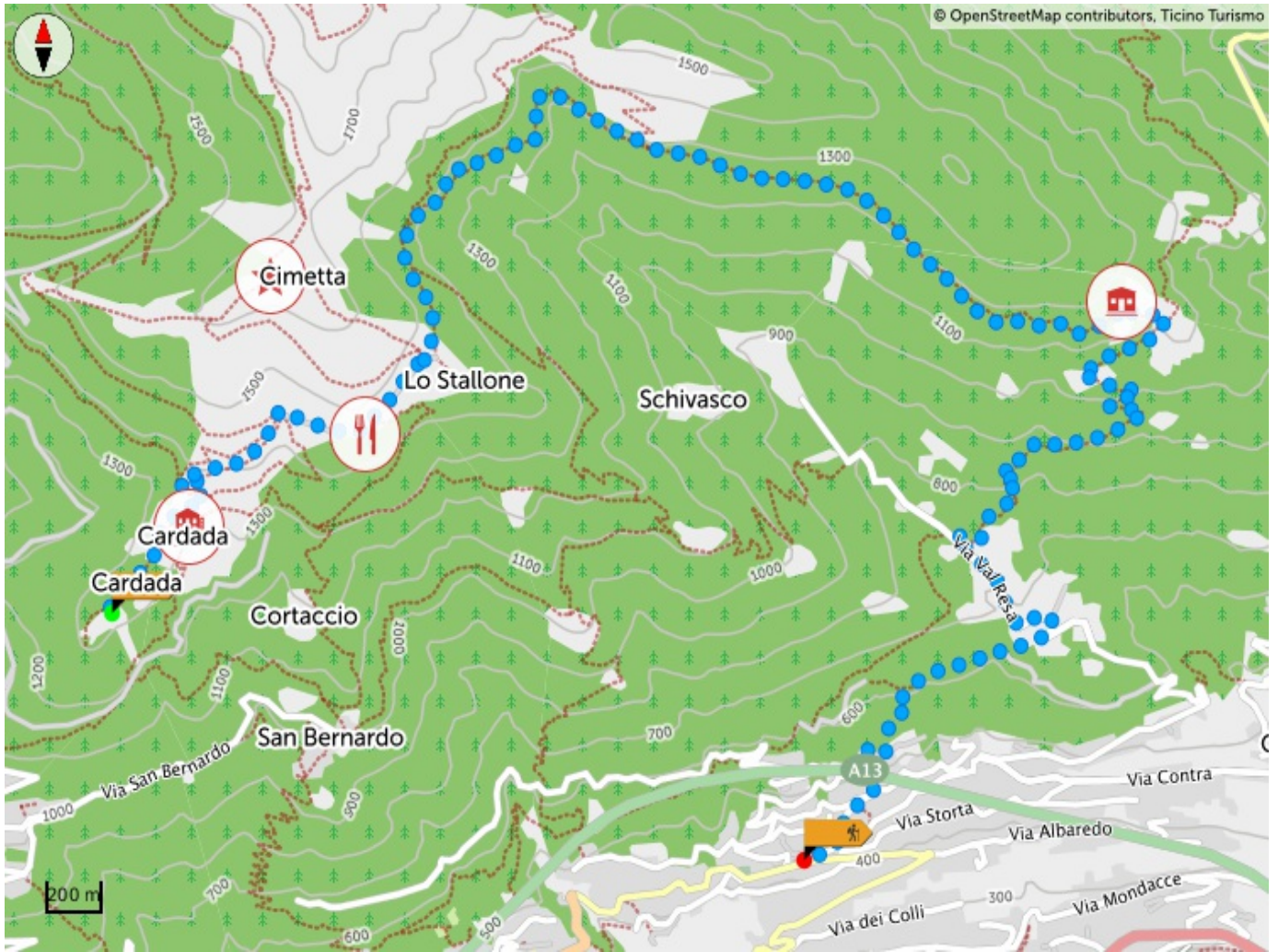
Teile deine Wanderwege

#hikeTicino



App für die Wanderwege herunterladen

Kennst du das Tessin nicht? Die App wird dir helfen, die Wege, die sich in deiner Nähe befinden, zu entdecken.



Höhenprofil

204 m
Gesamtanstieg

1.486 m
Höchster Punkt

1.110 m
Gesamtabstieg



Login

Melden Sie sich bitte zuerst an, um einen Inhalt als Favorit zu speichern.

[SPÄTER](#)

[LOGIN](#)