


Curzùtt und die Tibetische Brücke Carasc



Abfahrt
MONTE CARASSO



Ankunft
MONTE CARASSO

Geeignet für



Kinder



4-Beiner



Erwachsene

Merkmale Wanderweg



Typologie
Rundwanderweg



Länge
7.91 KM




Benötigte Zeit
4H





Schwierigkeitsgrad
Mittel

In der Nähe der Route

 [Monte Carasso](#)
[Kirche San Barnàrd](#)

 [Monte Carasso](#)
[Tibetische Brücke "Carasc"](#)

 [Monte Carasso](#)
[Augustiner-Kloster Monte Carasso](#)

 [Monte Carasso](#)
[Curzùtt oberhalb von Monte Carasso](#)

 [Monte Carasso](#)
[Seilbahn Monte Carasso-Curzùtt-Mornera](#)

 [Monte Carasso](#)
[Quintorno](#)

Vorschläge

Wir empfehlen den Kauf von offiziellen Karten des Bundesamtes für Landestopografie Swisstopo. Darüber hinaus bietet die Website map.geo.admin.ch regelmässig aktualisierte Daten.

Curzùtt ist bequem mit der Seilbahn erreichbar, welche von Monte Carasso nach Mornera fährt. Online-Buchung der Seilbahn: tickets.mornera.ch

- > Wanderschuhe
- > Sonnenkappe
- > Wasserflasche
- > Sonnenbrille
- > Sonnencreme
- > Wanderkarte
- > Fotoapparat
- > Essen

Montagnepulite: Dieses Projekt wurde ins Leben gerufen, um eine effiziente und nachhaltige Führung der Berghütten im Tessin zu erreichen, insbesondere die Abfallentsorgung. Die verantwortungsbewusste Entsorgung von Abfällen ist eine Frage des gesunden Menschenverstands. Wir alle können einen Beitrag leisten: <https://www.montagnepulite.ch/de/goldene-regeln>

Informationen

Bellinzone e Alto Ticino

Sede Bellinzone

Palazzo Civico

CH-6500 Bellinzone

T +41 91 825 21 31

F +41 91 821 41 20

bellinzone@bellinzone-altoticino.ch

www.bellinzone-altoticino.ch

Notrufnummer

 Ticino Soccorso 144

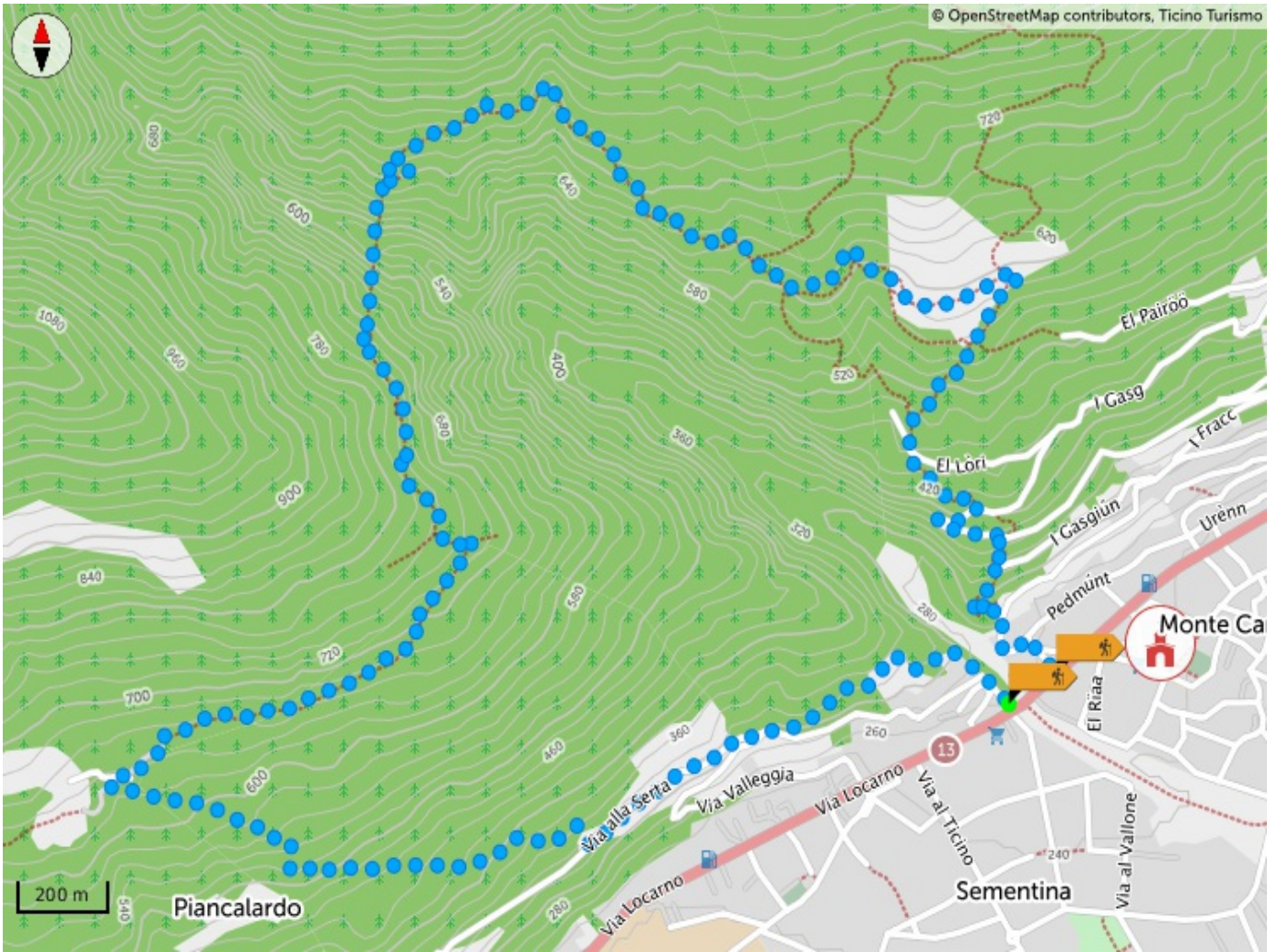
Teile deine Wanderwege

#hikeTicino



App für die Wanderwege herunterladen

Kennst du das Tessin nicht? Die App wird dir helfen, die Wege, die sich in deiner Nähe befinden, zu entdecken.



Höhenprofil

969 m 789 m 969 m
 Gesamtanstieg Höchster Punkt Gesamtabstieg

