

# Der Mensch und die Weintrauben



Abfahrt  
MENDRISIO



Ankunft  
MENDRISIO

## Geeignet für



Kinder



4-Beiner



Erwachsene

## Merkmale Wanderweg



Typologie  
Rundwanderweg



Länge  
12.17 KM




Benötigte Zeit  
3H 45




Schwierigkeitsgrad  
Leicht


## In der Nähe der Route

---

 Mendrisio  
Kirche S. Sisinio

 Mendrisio  
Kirche Santi Cosma e Damiano und mittelalterlicher Turm

 Mendrisio  
Kirche San Giovanni Battista già dei Padri Serviti

 Mendrisio  
Chiesa di Santa Maria

 Coldrerio  
Azienda Agraria Cantonale di Mezzana

## Vorschläge

---

- > Wanderschuhe
- > Sonnenkappe
- > Wasserflasche
- > Sonnenbrille
- > Sonnencreme
- > Wanderkarte
- > Fotoapparat
- > Essen

**Montagnepulite:** Dieses Projekt wurde ins Leben gerufen, um eine effiziente und nachhaltige Führung der Berghütten im Tessin zu erreichen, insbesondere die Abfallentsorgung. Die verantwortungsbewusste Entsorgung von Abfällen ist eine Frage des gesunden Menschenverstands. Wir alle können einen Beitrag leisten: <https://www.montagnepulite.ch/de/goldene-regeln>

## Informationen

---

### Mendrisiotto Turismo

Via Angelo Maspoli 15

CH-6850 Mendrisio

T +41 91 641 30 50

F +41 91 641 30 59

[info@mendrisiottoturismo.ch](mailto:info@mendrisiottoturismo.ch)

[www.mendrisiottoturismo.ch](http://www.mendrisiottoturismo.ch)

## Notrufnummer

---

 Ticino Soccorso 144

---

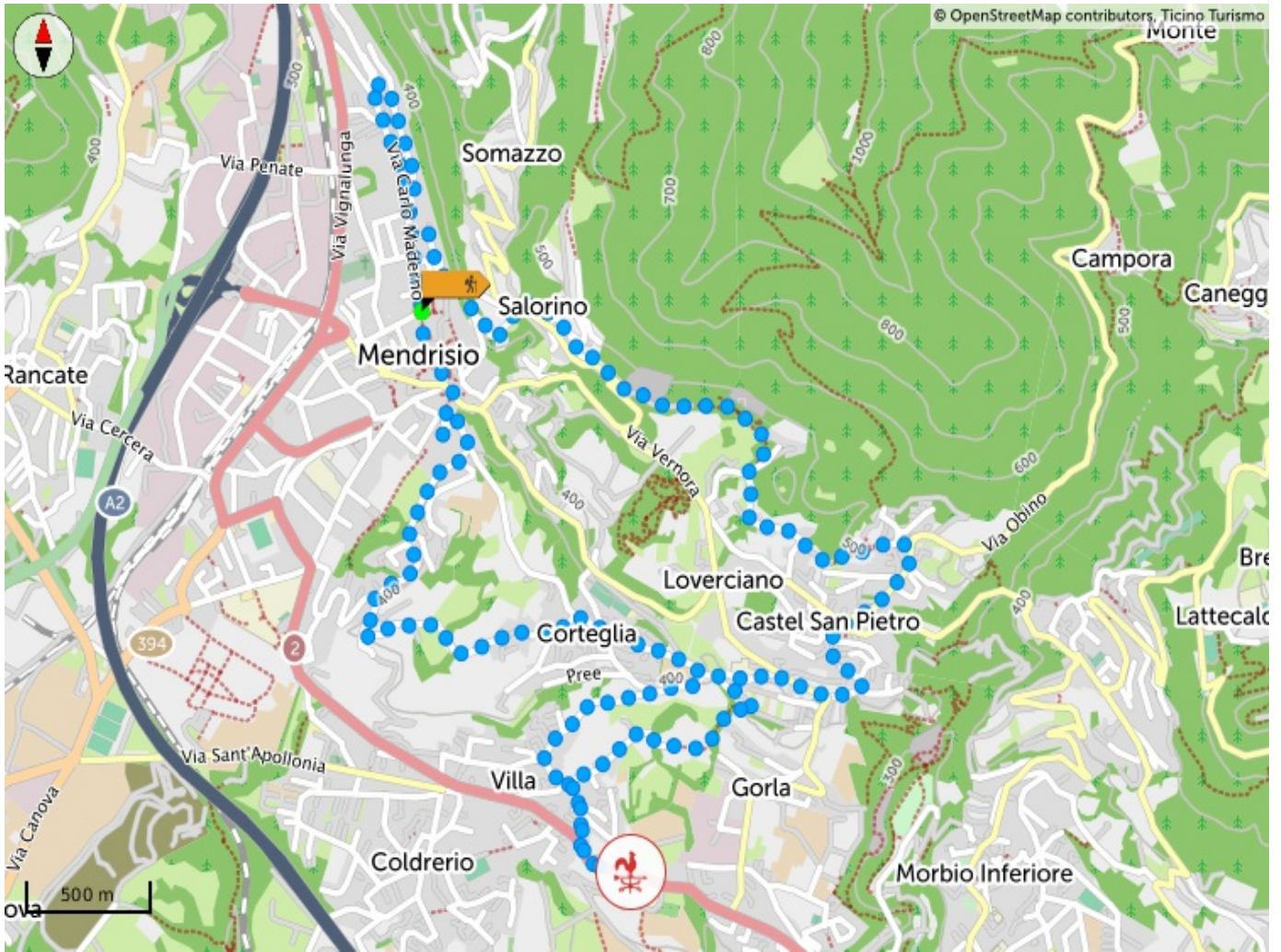
Teile deine Wanderwege

**#hikeTicino**



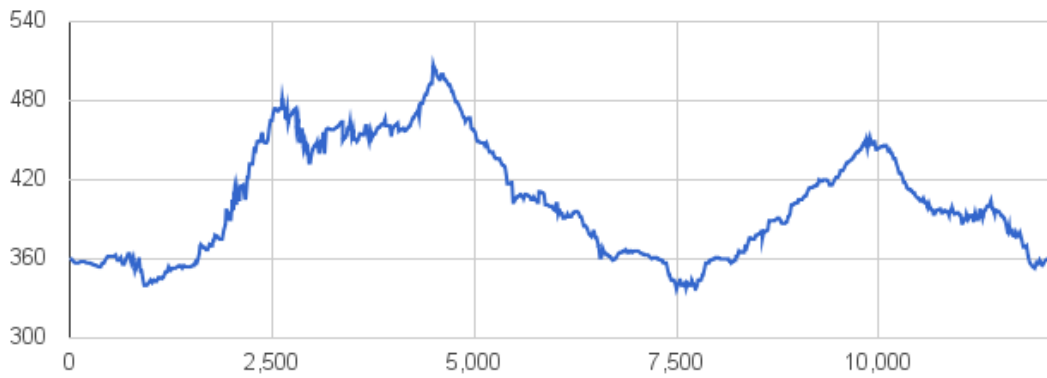
### App für die Wanderwege herunterladen

Kennst du das Tessin nicht? Die App wird dir helfen, die Wege, die sich in deiner Nähe befinden, zu entdecken.



## Höhenprofil

305 m	507 m	305 m
Gesamtanstieg	Höchster Punkt	Gesamtabstieg





## Login

Melden Sie sich bitte zuerst an, um einen Inhalt als Favorit zu speichern.

[SPÄTER](#)

[LOGIN](#)