

# Der Zauber der Collina d'Oro



Abfahrt  
MONTAGNOLA



Ankunft  
CARONA

## Geeignet für



Kinder



4-Beiner



Erwachsene

## Merkmale Wanderweg



Typologie  
Linear



Länge  
9.99 KM




Benötigte Zeit  
4H




Schwierigkeitsgrad  
Leicht

## In der Nähe der Route


---

 [Montagnola](#)  
[Hermann Hesse Museum](#)

 [Carona](#)  
[Kirche S. Giorgio](#)

 [Carona](#)  
[Kirche S. Maria Assunta di Torello](#)

 [Carona](#)  
[Wallfahrtskirche Madonna d'Ongero](#)

 [Barbengo](#)  
[Kirche Sant'Ambrogio](#)

 [Carona](#)  
[Park San Grato - Carona](#)

## Vorschläge

---

- > Wanderschuhe
- > Sonnenkappe
- > Wasserflasche
- > Sonnenbrille
- > Sonnencreme
- > Wanderkarte
- > Fotoapparat
- > Essen

**Montagnepulite:** Dieses Projekt wurde ins Leben gerufen, um eine effiziente und nachhaltige Führung der Berghütten im Tessin zu erreichen, insbesondere die Abfallentsorgung. Die verantwortungsbewusste Entsorgung von Abfällen ist eine Frage des gesunden Menschenverstands. Wir alle können einen Beitrag leisten:

<https://www.montagnepulite.ch/de/goldene-regeln>

## Informationen

---

### Ente Turistico del Luganese

Palazzo Civico  
Piazza Riforma 1  
CH 6900 Lugano

T +41 58 220 65 00

[info@luganoregion.com](mailto:info@luganoregion.com)

[www.luganoregion.com](http://www.luganoregion.com)

## Notrufnummer

---

 Ticino Soccorso 144

---

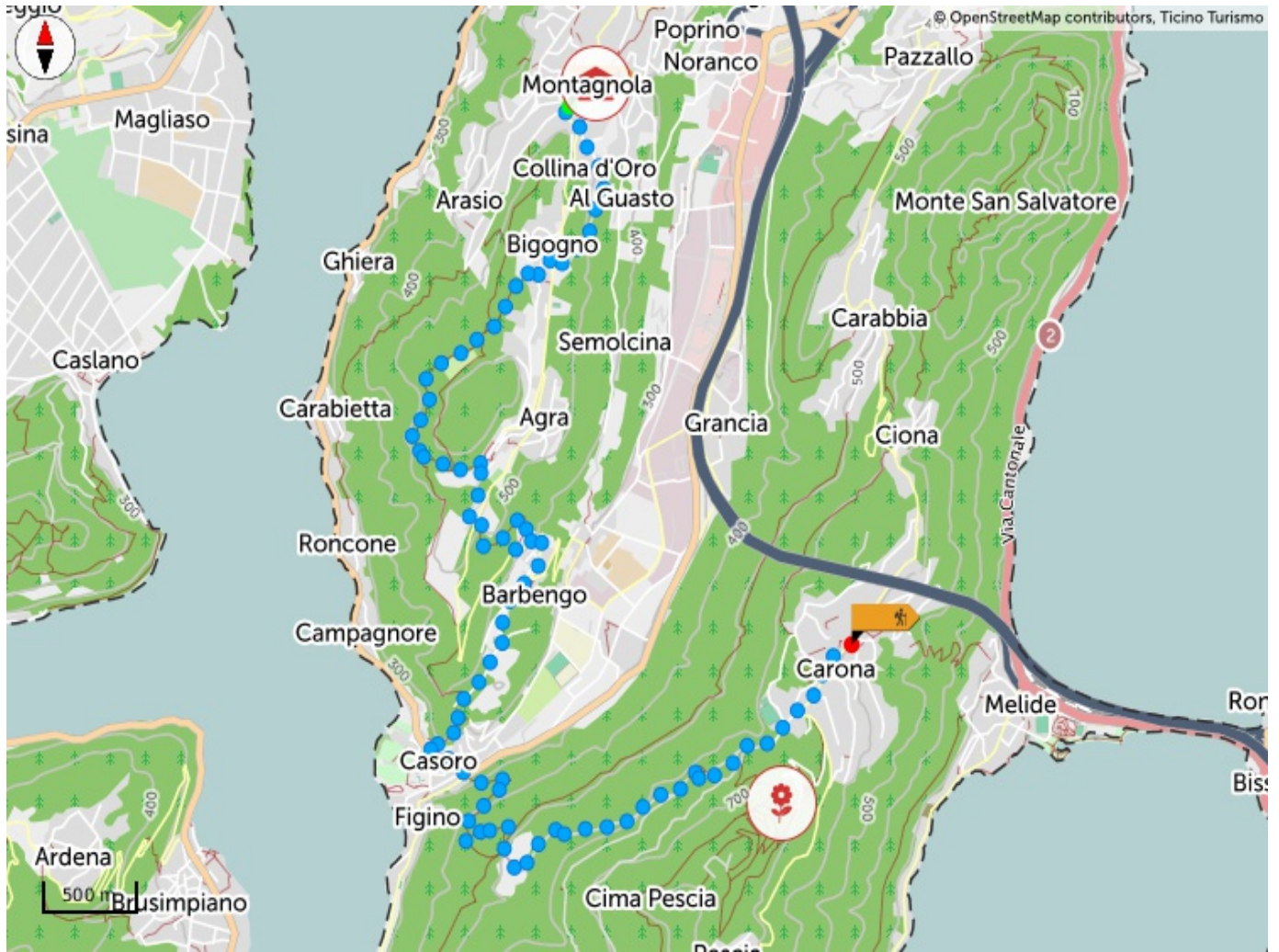
Teile deine Wanderwege

**#hikeTicino**



### App für die Wanderwege herunterladen

Kennst du das Tessin nicht? Die App wird dir helfen, die Wege, die sich in deiner Nähe befinden, zu entdecken.



## Höhenprofil

526 m	634 m	382 m
Gesamtanstieg	Höchster Punkt	Gesamtabstieg



## Login

Melden Sie sich bitte zuerst an, um einen Inhalt als Favorit zu speichern.

[SPÄTER](#)

[LOGIN](#)