

Die Greina-Hochebene und ihr Bogen



Abfahrt
CAMPO BLENIO



Ankunft
LUZZONE-STAUDAMM

Geeignet für



Erwachsene

Merkmale Wanderweg



Typologie
Linear



Länge
18.14 KM





Benötigte Zeit
7H




Schwierigkeitsgrad
Schwierig

In der Nähe der Route

 [Campo Blenio](#)
[Capanna Motterascio](#)

 [Campo Blenio](#)
[Capanna Scaletta](#)

 [Olivone](#)
[Sportklettern - Luzzzone-Staudamm](#)

Vorschläge

Wir empfehlen den Kauf von offiziellen Karten des Bundesamtes für Landestopografie Swisstopo. Darüber hinaus bietet die Website map.geo.admin.ch regelmässig aktualisierte Daten.

- > Wasserdichte Kleidung, leicht und warm
- > Wanderschuhe
- > Handschuhe, Sonnenkappe, Unterwäsche
- > Rucksack, maximal Gewicht 5-8 kg
- > Erste Hilfe Set mit Taschenmesser
- > Schlafsack für Übernachtung in Berghütte
- > Taschenlampe, Sonnenbrille, Sonnencreme, Wasserflasche
- > Wanderkarte/Topografische Karte
- > Kompass
- > Fotoapparat
- > Essen
- > Regenschutz für Rucksäcke

In den drei Zugangstälern Val Lumnezia, Val Sunvitg und Valle di Blenio verkehren **von Ende Juni / anfangs Juli bis anfangs Oktober** Busse.

Fahrpläne, Angebote und weitere Informationen:

www.busalpin.ch

Montagnepulite: Dieses Projekt wurde ins Leben gerufen, um eine effiziente und nachhaltige Führung der Berghütten im Tessin zu erreichen, insbesondere die Abfallentsorgung. Die verantwortungsbewusste Entsorgung von Abfällen ist eine Frage des gesunden Menschenverstands. Wir alle können einen Beitrag leisten: www.montagnepulite.ch/de/goldene-regeln

Informationen

Bellinzona e Valli Turismo

InfoPoint Valle di Blenio

Via Lavorceno 1

CH-6718 Olivone

T +41 91 872 14 87

blenio@bellinzonaevalli.ch

www.bellinzonaevalli.ch

Notrufnummer

 Ticino Soccorso 144

Teile deine Wanderwege

#hikeTicino



App für die Wanderwege herunterladen

Kennst du das Tessin nicht? Die App wird dir helfen, die Wege, die sich in deiner Nähe befinden, zu entdecken.

modificato

Höhenprofil

1.008 m
Gesamtanstieg

2.385 m
Höchster Punkt

1.424 m
Gesamtabstieg



Login

Melden Sie sich bitte zuerst an, um einen Inhalt als Favorit zu speichern.

[SPÄTER](#)

[LOGIN](#)