

Die drei mittelalterlichen Burgen von Bellinzona



Abfahrt
BELLINZONA



Ankunft
BELLINZONA

Geeignet für



Kinder



4-Beiner



Erwachsene

Merkmale Wanderweg



Typologie
Rundwanderweg



Länge
5.44 KM



Benötigte Zeit
1H 30



Schwierigkeitsgrad
Leicht


In der Nähe der Route


 [Bellinzona](#)
[Castelgrande](#)

 [Bellinzona](#)
[Burg Sasso Corbaro](#)

 [Bellinzona](#)
[Der Markt von Bellinzona](#)

 [Bellinzona](#)
[Burg Montebello](#)

 [Bellinzona](#)
[Stiftskirche St. Pietro e Stefano](#)

 [Bellinzona](#)
[Museum Villa dei Cedri](#)

Vorschläge

Wir empfehlen den Kauf von offiziellen Karten des Bundesamtes für Landestopografie Swisstopo. Darüber hinaus bietet die Website map.geo.admin.ch regelmässig aktualisierte Daten.

- > Wanderschuhe
- > Sonnenkappe
- > Wasserflasche
- > Sonnenbrille
- > Sonnencreme
- > Wanderkarte
- > Fotoapparat
- > Essen

Montagnepulite: Dieses Projekt wurde ins Leben gerufen, um eine effiziente und nachhaltige Führung der Berghütten im Tessin zu erreichen, insbesondere die Abfallentsorgung. Die verantwortungsbewusste Entsorgung von Abfällen ist eine Frage des gesunden Menschenverstands. Wir alle können einen Beitrag leisten: www.montagnepulite.ch/de/goldene-regeln

Informationen

Bellinzone e Alto Ticino

Sede Bellinzone

Palazzo Civico

CH-6500 Bellinzona

T +41 91 825 21 31

F +41 91 821 41 20

bellinzona@bellinzone-altoticino.ch

www.bellinzone-altoticino.ch

Notrufnummer



Ticino Soccorso 144

Teile deine Wanderwege

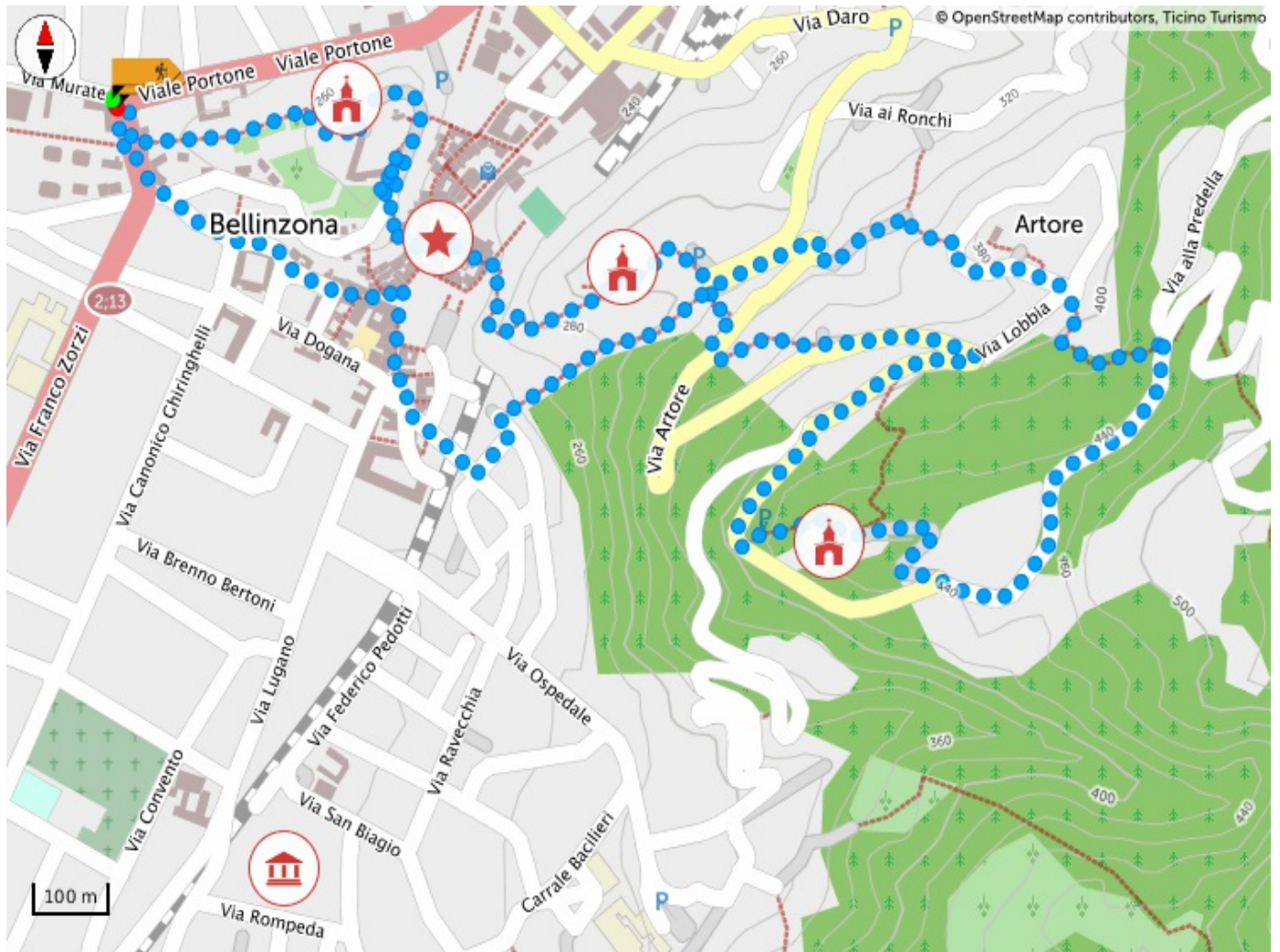
#hikeTicino

TICINO



App für die Wanderwege herunterladen

Kennst du das Tessin nicht? Die App wird dir helfen, die Wege, die sich in deiner Nähe befinden, zu entdecken.



Höhenprofil

247 m

Gesamtanstieg

460 m

Höchster Punkt

247 m

Gesamtabstieg

