

Ethnografischer Rundgang Odro



Abfahrt

VOGORNO, POSTAUTOHALTESTELLE



Ankunft

VOGORNO, POSTAUTOHALTESTELLE

Geeignet für



Erwachsene

Merkmale Wanderweg



Typologie

Rundwanderweg



Länge

11.95 KM



Benötigte Zeit

5H 30





Schwierigkeitsgrad


Mittel

In der Nähe der Route

 [Vogorno](#)
[Berghütte Bardüghè](#)

 [Vogorno](#)
[Kirche Sant'Antonio](#)

 [Vogorno](#)
[Oratorium Madonna di Sedic](#)

 [Vogorno](#)
[Azienda Montana Odro](#)

 [Vogorno](#)
[Oratorium Madonna della Coletta](#)

Vorschläge

- > Wanderschuhe
- > Sonnenkappe
- > Wasserflasche
- > Sonnenbrille
- > Sonnencreme
- > Wanderkarte
- > Fotoapparat
- > Essen

Montagnepulite: Dieses Projekt wurde ins Leben gerufen, um eine effiziente und nachhaltige Führung der Berghütten im Tessin zu erreichen, insbesondere die Abfallentsorgung. Die verantwortungsbewusste Entsorgung von Abfällen ist eine Frage des gesunden Menschenverstands. Wir alle können einen Beitrag leisten:

<https://www.montagnepulite.ch/de/goldene-regeln>

Informationen

Ascona Locarno Turismo
Ufficio Tenero e Valle Verzasca
Via alle Brere 3a
CH-6598 Tenero

T +41 848 091 091

tenero@ascona-locarno.com

www.ascona-locarno.com

Notrufnummer

 Ticino Soccorso 144

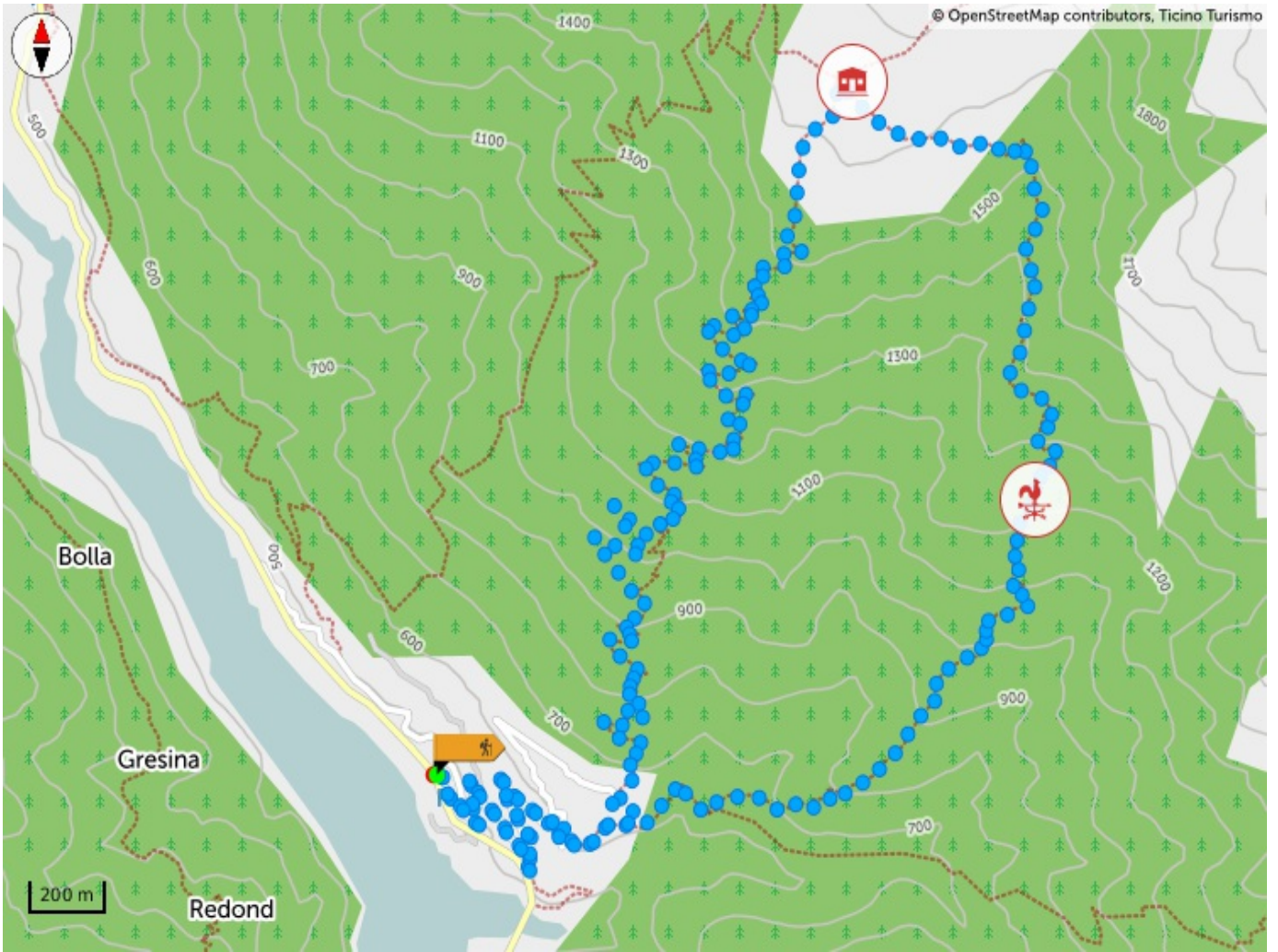
Teile deine Wanderwege

#hikeTicino



App für die Wanderwege herunterladen

Kennst du das Tessin nicht? Die App wird dir helfen, die Wege, die sich in deiner Nähe befinden, zu entdecken.



Höhenprofil

1.264 m
Gesamtanstieg

1.633 m
Höchster Punkt

1.264 m
Gesamtanstieg



Login

Melden Sie sich bitte zuerst an, um einen Inhalt als Favorit zu speichern.

[SPÄTER](#)

[LOGIN](#)