


# Giro del ponte Tibetano



Abfahrt  
MONTE CARASSO



Ankunft  
MONTE CARASSO

## Geeignet für



Kinder



4-Beiner



Erwachsene

## Merkmale Wanderweg



Typologie  
Rundwanderweg



Länge  
7.91 KM




Benötigte Zeit  
3H 35



Schwierigkeitsgrad  
Mittel


## In der Nähe der Route


---


 [Monte Carasso](#)  
[Kirche San Barnárd](#)

 [Monte Carasso](#)  
[Tibetische Brücke "Carasc"](#)

 [Monte Carasso](#)  
[Augustiner-Kloster Monte Carasso](#)

 [Monte Carasso](#)  
[Curzútt oberhalb von Monte Carasso](#)

 [Monte Carasso](#)  
[Seilbahn Monte Carasso-Mornera](#)

 [Monte Carasso](#)  
[Quintorno](#)

## Vorschläge

---

### *[Buchen Sie online die Seilbahnfahrt](#)*

Wir empfehlen, das Auto auf dem öffentlichen Parkplatz in Via Tatti in Bellinzona stehen zu lassen und die [Buslinie 2](#) zu nehmen oder zu Fuss etwa 15 Minuten bis zur Abfahrt der Filovia zu laufen. Wer mit dem Zug anreist, kann die gleiche Buslinie direkt vom SBB-Bahnhof Bellinzona nehmen. Für weitere Details konsultieren Sie bitte den [Parkplan](#). Ausserdem wird auch einen [Shuttle Bus Dienst](#) angeboten.

### **Wegweisung:**

Folgen Sie dem abgebildeten Logo auf der grünen Wegweisung für die winterliche Spaziergänge: **Giro del ponte tibetano / 628**

Wir empfehlen den Kauf von offiziellen Karten des Bundesamtes für Landestopografie Swisstopo. Darüber hinaus bietet die Website [map.geo.admin.ch](http://map.geo.admin.ch) regelmässig aktualisierte Daten.

- [> Wanderschuhe](#)
- [> Sonnenkappe](#)
- [> Wasserflasche](#)
- [> Sonnenbrille](#)
- [> Sonnencreme](#)
- [> Wanderkarte](#)
- [> Fotoapparat](#)
- [> Essen](#)

**Montagnepulite:** Dieses Projekt wurde ins Leben gerufen, um eine effiziente und nachhaltige Führung der Berghütten im Tessin zu erreichen, insbesondere die Abfallentsorgung. Die verantwortungsbewusste Entsorgung von Abfällen ist eine Frage des gesunden Menschenverstands. Wir alle können einen Beitrag leisten: <https://www.montagnepulite.ch/de/goldene-regeln>

## Informationen

---

**Bellinzona e Valli Turismo**

**InfoPoint Bellinzone**

Palazzo Civico

CH-6500 Bellinzona

T +41 (0)91 825 21 31

[bellinzona@bellinzonaevalli.ch](mailto:bellinzona@bellinzonaevalli.ch)

[www.bellinzonaevalli.ch](http://www.bellinzonaevalli.ch)

## Notrufnummer

---

 Ticino Soccorso 144

---

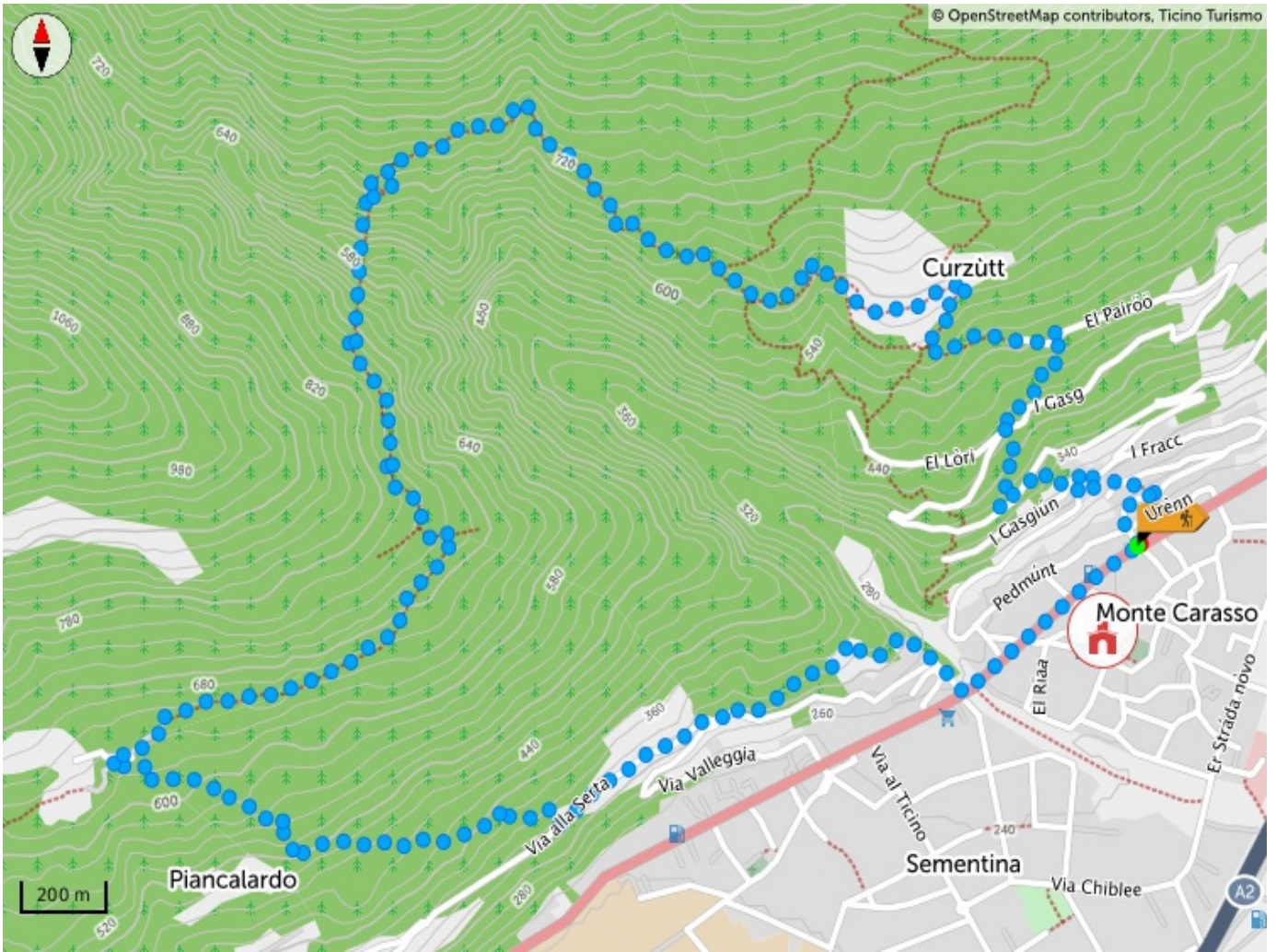
Teile deine Wanderwege

**#hikeTicino**



**App für die Wanderwege herunterladen**

Kennst du das Tessin nicht? Die App wird dir helfen, die Wege, die sich in deiner Nähe befinden, zu entdecken.



## Höhenprofil

969 m  
Gesamtanstieg

789 m  
Höchster Punkt

969 m  
Gesamtanstieg



## Login

Melden Sie sich bitte zuerst an, um einen Inhalt als Favorit zu speichern.

[SPÄTER](#)

[LOGIN](#)