

Gottardo Bike Etappe 2: Airolo - Olivone



Abfahrt
AIROLO



Ankunft
OLIVONE

Merkmale Wanderweg



Typologie
Linear



Benötigte Zeit
6H 25



Schwierigkeitsgrad
Schwierig



Länge
40.54 KM




Naturbelag
24 KM



Single Trail
9 KM

In der Nähe der Route

 [Quinto](#)
[Capanna Cadagno](#)

 [Quinto](#)
[Zentrum für Alpine Biologie Piora](#)

 [Olivone](#)
[Töira Käseerei](#)

Vorschläge

Folgen Sie dem abgebildeten Logo auf der roten Wegweisung für das Mountainbiken:

Gottardo Bike

Nr. 65

Informationen

Bellinzone e Alto Ticino

Sede Leventina

Via della Stazione 22

CH-6780 Airolo

T +41 91 869 15 33

F +41 91 869 26 42

leventina@bellinzone-altoticino.ch

www.bellinzone-altoticino.ch

Notrufnummer

 Ticino Soccorso 144

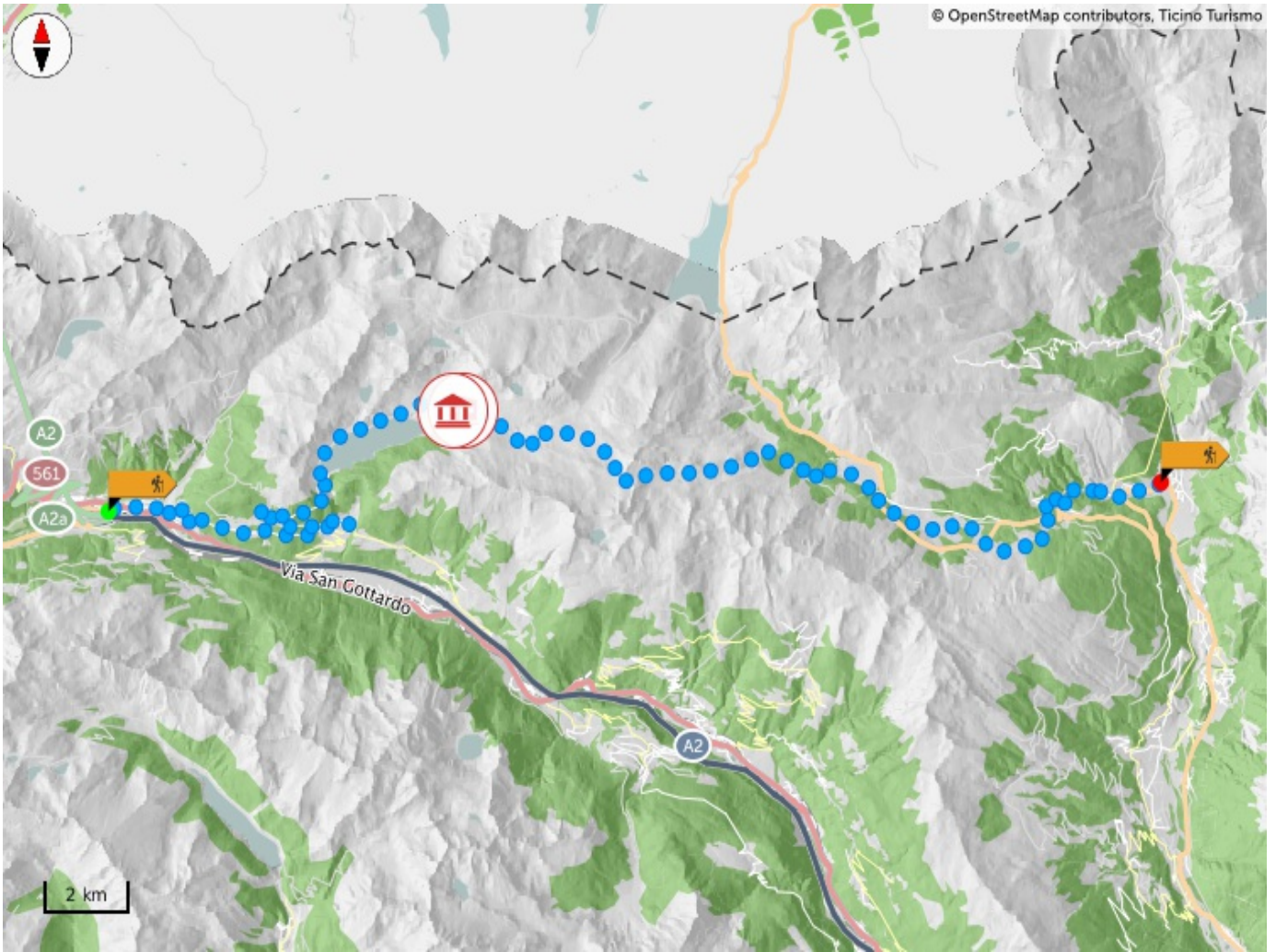
Teile deine Wanderwege

#hikeTicino



App für die Wanderwege herunterladen

Kennst du das Tessin nicht? Die App wird dir helfen, die Wege, die sich in deiner Nähe befinden, zu entdecken.

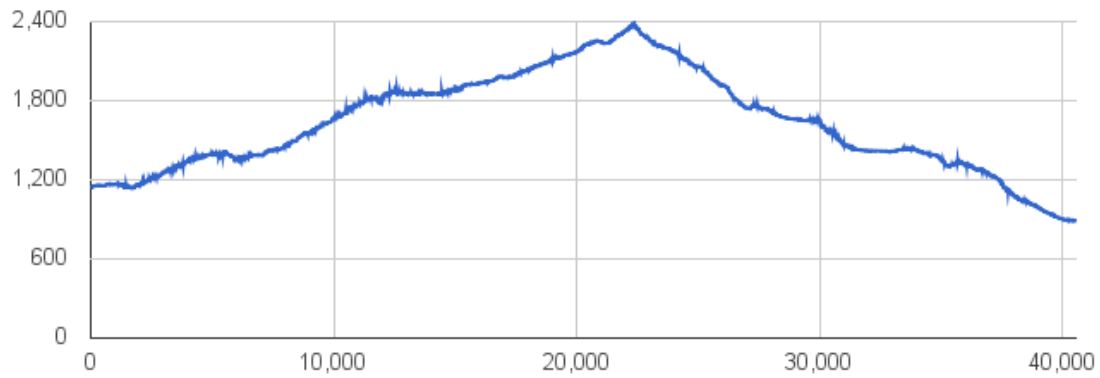


Höhenprofil

1.543 m
Gesamtanstieg

2.382 m
Höchster Punkt

1.798 m
Gesamtabstieg





Login

Melden Sie sich bitte zuerst an, um einen Inhalt als Favorit zu speichern.

[SPÄTER](#)

[LOGIN](#)