

Isole di Brissago - Bosco Gurin



Abfahrt
ASCONA, ISOLE DI BRISSAGO




Ankunft
BOSCO GURIN


Geeignet für





Merkmale Wanderweg




In der Nähe der Route


 [Vergeletto](#)
[Berghütte Arena](#)

 [Brissago](#)
[Rifugio al Legn](#)

 [Bosco Gurin](#)
[Bosco Gurin](#)

 [Comologno](#)
[Berghütte Salei](#)

 [Bosco Gurin](#)
[Berghütte Grossalp](#)

 [Brissago e isole](#)
[Brissago-Inseln - Botanischer Garten](#)

Vorschläge

- > Wasserdichte Kleidung, leicht und warm
- > Wanderschuhe
- > Handschuhe, Sonnenkappe, Unterwäsche
- > Rucksack, maximal Gewicht 5-8 kg
- > Erste Hilfe Set mit Taschenmesser
- > Schlafsack für Übernachtung in Berghütte
- > Taschenlampe, Sonnenbrille, Sonnencreme, Wasserflasche
- > Wanderkarte/Topografische Karte
- > Kompass
- > Fotoapparat
- > Essen
- > Regenschutz für Rucksäcke

Montagnepulite: Dieses Projekt wurde ins Leben gerufen, um eine effiziente und nachhaltige Führung der Berghütten im Tessin zu erreichen, insbesondere die Abfallentsorgung. Die verantwortungsbewusste Entsorgung von Abfällen ist eine Frage des gesunden Menschenverstands. Wir alle können einen Beitrag leisten:

<https://www.montagnepulite.ch/de/goldene-regeln>

Informationen

Ascona-Locarno Turismo

Infodesk Ascona

Viale Papio 5

CH-6612 Ascona

T +41 848 091 091

F +41 91 759 76 94

info@ascona-locarno.com

www.ascona-locarno.com

Notrufnummer

 Ticino Soccorso 144

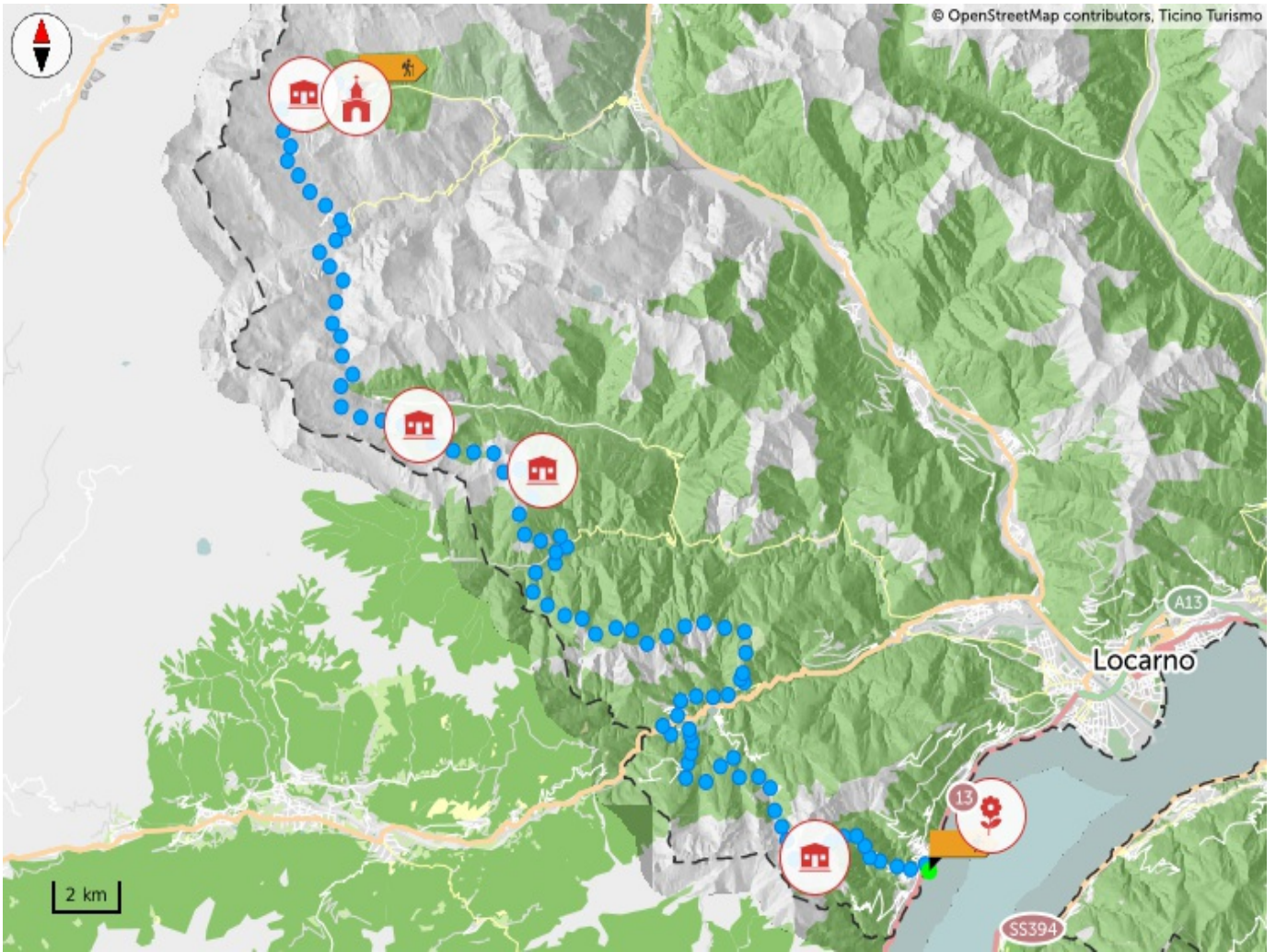
Teile deine Wanderwege

#hikeTicino



App für die Wanderwege herunterladen

Kennst du das Tessin nicht? Die App wird dir helfen, die Wege, die sich in deiner Nähe befinden, zu entdecken.



Höhenprofil

6.897 m
Gesamtanstieg

2.137 m
Höchster Punkt

5.614 m
Gesamtabstieg



Login

Melden Sie sich bitte zuerst an, um einen Inhalt als Favorit zu speichern.

[SPÄTER](#)

[LOGIN](#)