

# Kreuzweg im Kastanienwald von Biasca



Abfahrt  
BIASCA



Ankunft  
BIASCA

## Geeignet für



Kinder



4-Beiner



Erwachsene

## Merkmale Wanderweg



Typologie  
Rundwanderweg



Länge  
2.05 KM



Benötigte Zeit  
1H




Schwierigkeitsgrad  
Leicht

## In der Nähe der Route


---

 [Biasca](#)  
[Oratorium St. Petronilla](#)

 [Biasca](#)  
[Casa Cavalier Pellanda](#)

 [Biasca](#)  
[Die Wasserfälle von Santa Petronilla](#)

 [Biasca](#)  
[Kirche St. Carlo](#)

 [Biasca](#)  
[Kirche St. Pietro e Paolo](#)

## Vorschläge

---

- > Wanderschuhe
- > Sonnenkappe
- > Wasserflasche
- > Sonnenbrille
- > Sonnencreme
- > Wanderkarte
- > Fotoapparat
- > Essen

**Montagnepulite:** Dieses Projekt wurde ins Leben gerufen, um eine effiziente und nachhaltige Führung der Berghütten im Tessin zu erreichen, insbesondere die Abfallentsorgung. Die verantwortungsbewusste Entsorgung von Abfällen ist eine Frage des gesunden Menschenverstands. Wir alle können einen Beitrag leisten:

<https://www.montagnepulite.ch/de/goldene-regeln>

## Informationen

---

**Bellinzone e Alto Ticino**

**Sede Biasca e Riviera**

Contrada Cavalier Pellanda 4

CH-6710 Biasca

T +41 91 862 33 27

F +41 91 862 42 69

[biasca@bellinzone-alto ticino.ch](mailto:biasca@bellinzone-alto ticino.ch)

[www.bellinzone-alto ticino.ch](http://www.bellinzone-alto ticino.ch)

## Notrufnummer

---

 Ticino Soccorso 144

---

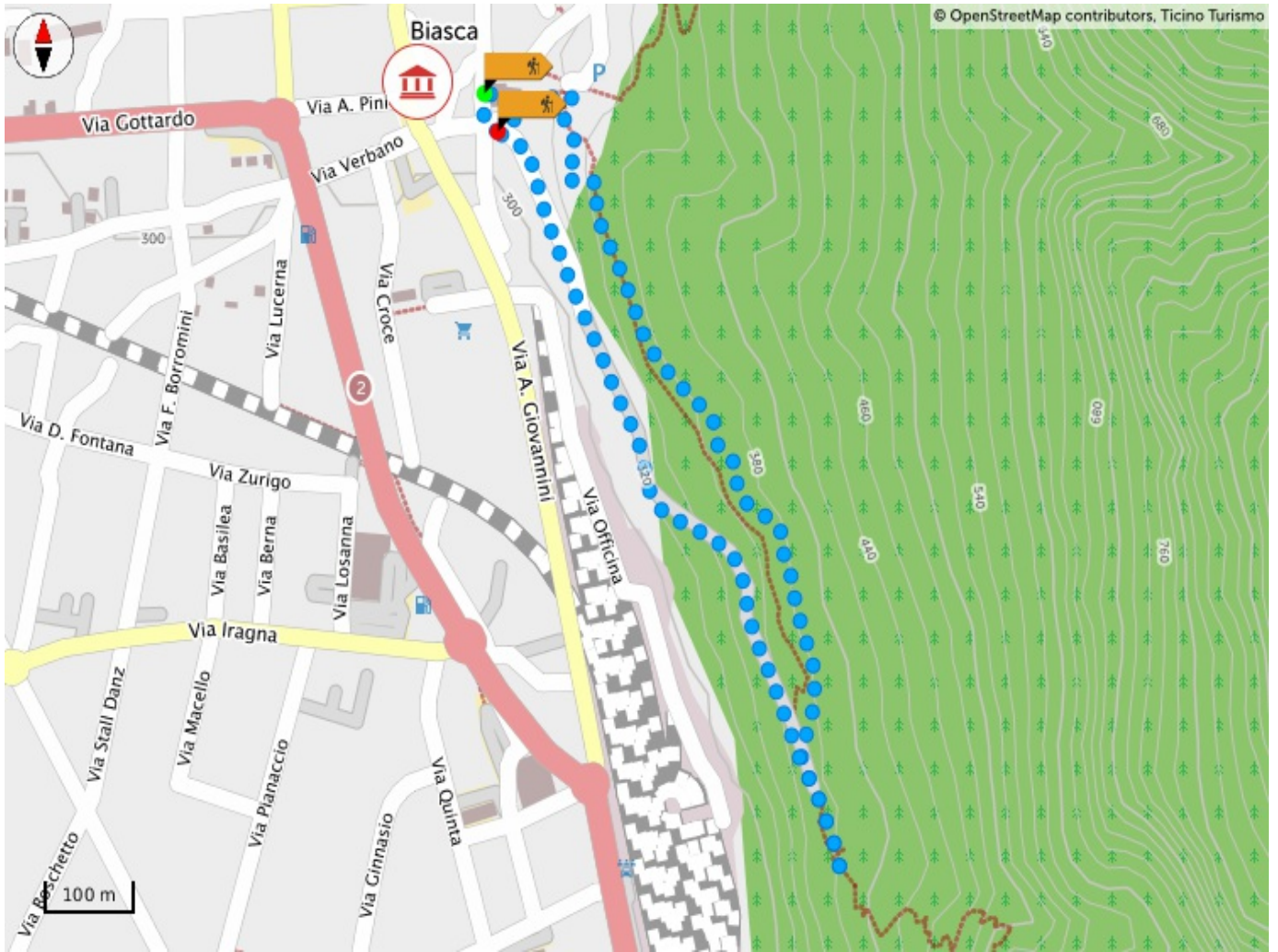
Teile deine Wanderwege

**#hikeTicino**



**App für die Wanderwege herunterladen**

Kennst du das Tessin nicht? Die App wird dir helfen, die Wege, die sich in deiner Nähe befinden, zu entdecken.



## Höhenprofil

102 m

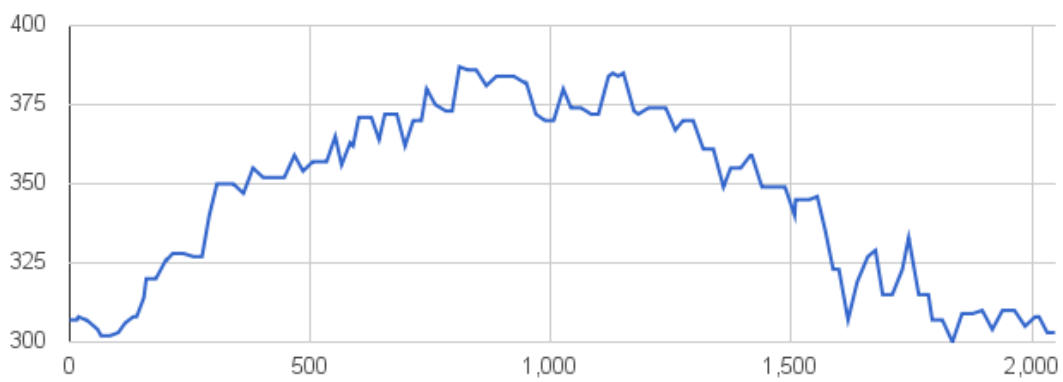
Gesamtanstieg

387 m

Höchster Punkt

102 m

Gesamtabstieg





## Login

Melden Sie sich bitte zuerst an, um einen Inhalt als Favorit zu speichern.

[SPÄTER](#)

[LOGIN](#)