

Lugano Bike Etappe 2: Pairolo - Rivera



Abfahrt
CAPANNA PAIROLO



Ankunft
RIVERA

Merkmale Wanderweg



Typologie
Linear



Benötigte Zeit
3H 40



Schwierigkeitsgrad
Mittel



Länge
30.01 KM





Naturbelag
23 KM





Single Trail
16 KM


In der Nähe der Route

 [Sonvico](#)
[Capanna Pairolo](#)

 [Corticiasca](#)
[Capanna Monte Bar](#)

 [Gola di Lago](#)
[Agriturismo Alpe Zalto](#)

 [Bogno](#)
[Capanna San Lucio](#)

 [Bogno](#)
[Alpe Cottino](#)

 [Rivera](#)
[Splash e SPA Tamaro](#)

Vorschläge

Folgen Sie dem abgebildeten Logo auf der roten Wegweisung für das Mountainbiken:

Lugano Bike

Nr. 66

Informationen

Ente Turistico del Luganese

Palazzo Civico
Piazza Riforma 1
CH 6900 Lugano

T +41 58 220 65 00

info@luganoregion.com

www.luganoregion.com

Notrufnummer

 Ticino Soccorso 144

Teile deine Wanderwege

#hikeTicino



App für die Wanderwege herunterladen

Kennst du das Tessin nicht? Die App wird dir helfen, die Wege, die sich in deiner Nähe befinden, zu entdecken.

modificato

Höhenprofil

781 m
Gesamtanstieg

1.627 m
Höchster Punkt

1.662 m
Gesamtabstieg



Login

Melden Sie sich bitte zuerst an, um einen Inhalt als Favorit zu speichern.

[SPÄTER](#)

[LOGIN](#)