


Lugano Trekking tappa 2: Cap. Pairolo-Cap. Monte Bar



Abfahrt
PAIROLO HÜTTE



Ankunft
MONTE BAR HÜTTE

Geeignet für



Erwachsene

Merkmale Wanderweg



Typologie
Linear



Länge
19.21 KM



Benötigte Zeit
8H



Schwierigkeitsgrad
Leicht

In der Nähe der Route



[Sonvico](#)

[Capanna Pairolo](#)



[Bogno](#)

[Capanna San Lucio](#)



[Corticiasca](#)

[Capanna Monte Bar](#)

Vorschläge

Folgen Sie dem abgebildeten Logo auf der gelben Wegweisung für das Wandern:

Sentiero Lago di Lugano

n. 52

- > Wasserdichte Kleidung, leicht und warm
- > Wanderschuhe
- > Handschuhe, Sonnenkappe, Unterwäsche
- > Rucksack, maximal Gewicht 5-8 kg
- > Erste Hilfe Set mit Taschenmesser
- > Schlafsack für Übernachtung in Berghütte
- > Taschenlampe, Sonnenbrille, Sonnencreme, Wasserflasche
- > Wanderkarte/Topografische Karte
- > Kompass
- > Fotoapparat
- > Essen
- > Regenschutz für Rucksäcke

Montagnepulite: Dieses Projekt wurde ins Leben gerufen, um eine effiziente und nachhaltige Führung der Berghütten im Tessin zu erreichen, insbesondere die Abfallentsorgung. Die verantwortungsbewusste Entsorgung von Abfällen ist eine Frage des gesunden Menschenverstands. Wir alle können einen Beitrag leisten:

<https://www.montagnepulite.ch/de/goldene-regeln>

Informationen

Ente Turistico del Luganese

Palazzo Civico
Piazza Riforma 1
CH 6900 Lugano

T +41 58 220 65 00

info@luganoregion.com

www.luganoregion.com

Notrufnummer

 Ticino Soccorso 144

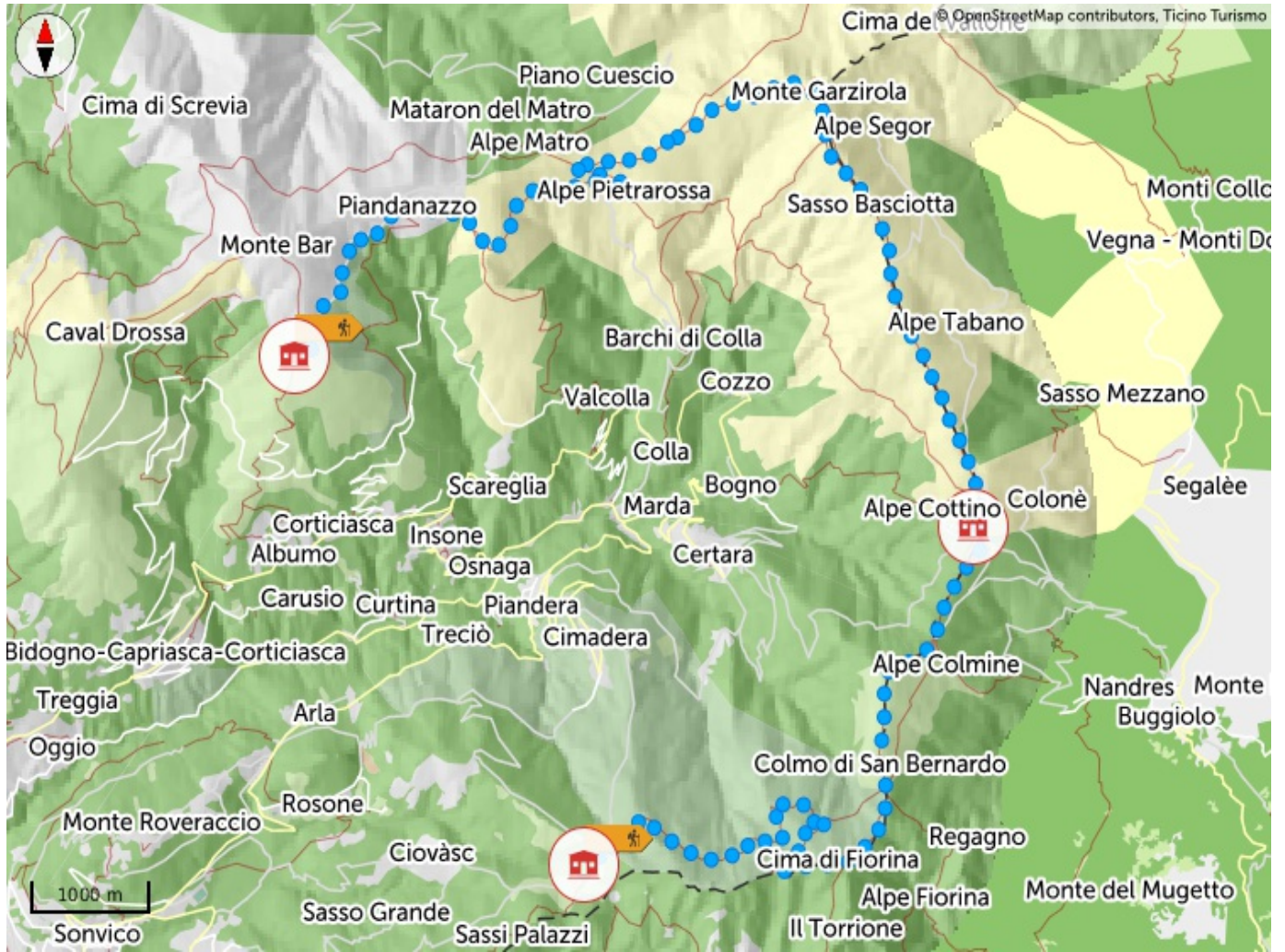
Teile deine Wanderwege

#hikeTicino



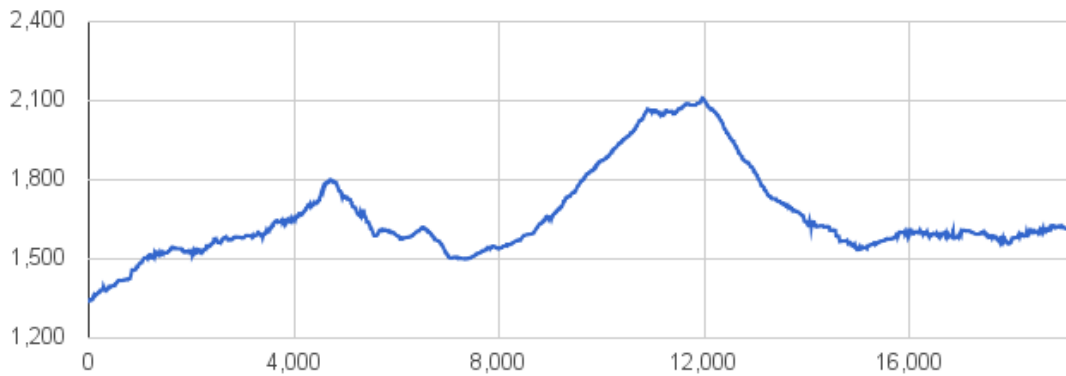
App für die Wanderwege herunterladen

Kennst du das Tessin nicht? Die App wird dir helfen, die Wege, die sich in deiner Nähe befinden, zu entdecken.



Höhenprofil

1.358 m	2.110 m	1.104 m
Gesamtanstieg	Höchster Punkt	Gesamtabstieg





Login

Melden Sie sich bitte zuerst an, um einen Inhalt als Favorit zu speichern.

[SPÄTER](#)

[LOGIN](#)