

# Olivenweg, Gandria



Abfahrt  
GANDRIA



Ankunft  
CASTAGNOLA

## Geeignet für



Kinder



4-Beiner



Erwachsene

## Merkmale Wanderweg



Typologie  
Linear



Länge  
3.33 KM




Benötigte Zeit  
1H





Schwierigkeitsgrad  
Leicht

## In der Nähe der Route


---

 [Castagnola](#)  
[Park der Olivenbäume](#)

 [Gandria](#)  
[Kirche S. Vigilio](#)

 [Castagnola](#)  
[Park Villa Heleneum](#)

 [Gandria](#)  
[Gandria](#)

 [Castagnola](#)  
[Kirche San Giorgio](#)

 [Castagnola](#)  
[Lido San Domenico](#)

## Vorschläge

---

- > Wanderschuhe
- > Sonnenkappe
- > Wasserflasche
- > Sonnenbrille
- > Sonnencreme
- > Wanderkarte
- > Fotoapparat
- > Essen

**Montagnepulite:** Dieses Projekt wurde ins Leben gerufen, um eine effiziente und nachhaltige Führung der Berghütten im Tessin zu erreichen, insbesondere die Abfallentsorgung. Die verantwortungsbewusste Entsorgung von Abfällen ist eine Frage des gesunden Menschenverstands. Wir alle können einen Beitrag leisten:

<https://www.montagnepulite.ch/de/goldene-regeln>

## Informationen

---

### Ente Turistico del Luganese

Palazzo Civico  
Piazza Riforma 1  
CH 6900 Lugano

T +41 58 220 65 00

[info@luganoregion.com](mailto:info@luganoregion.com)

[www.luganoregion.com](http://www.luganoregion.com)

## Notrufnummer

---

 Ticino Soccorso 144

---

Teile deine Wanderwege

**#hikeTicino**



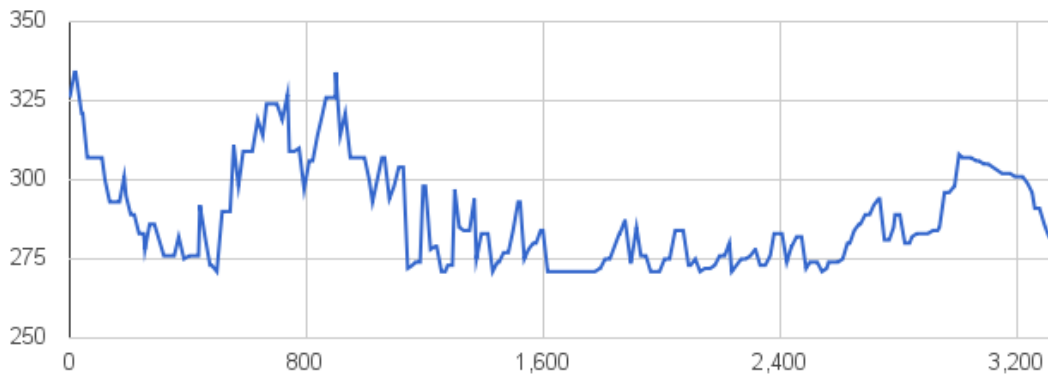
### App für die Wanderwege herunterladen

Kennst du das Tessin nicht? Die App wird dir helfen, die Wege, die sich in deiner Nähe befinden, zu entdecken.



## Höhenprofil

166 m Gesamtanstieg      334 m Höchster Punkt      200 m Gesamtabstieg





## Login

Melden Sie sich bitte zuerst an, um einen Inhalt als Favorit zu speichern.

[SPÄTER](#)

[LOGIN](#)