


Ronco s. Ascona - Porera - Rasa



Abfahrt
RONCO SOPRA ASCONA




Ankunft
VERDASIO

Geeignet für



Merkmale Wanderweg



In der Nähe der Route



[Rasa](#)

[Rasa](#)



[Locarno](#)

[Ronco sopra Ascona](#)



[Ronco s/Ascona](#)

[Kapelle S. Maria delle Grazie](#)

Vorschläge

- > Wanderschuhe
- > Sonnenkappe
- > Wasserflasche
- > Sonnenbrille
- > Sonnencreme
- > Wanderkarte
- > Fotoapparat
- > Essen

Montagnepulite: Dieses Projekt wurde ins Leben gerufen, um eine effiziente und nachhaltige Führung der Berghütten im Tessin zu erreichen, insbesondere die Abfallentsorgung. Die verantwortungsbewusste Entsorgung von Abfällen ist eine Frage des gesunden Menschenverstands. Wir alle können einen Beitrag leisten:

<https://www.montagnepulite.ch/de/goldene-regeln>

Informationen

Ascona-Locarno Turismo

Infodesk Ascona

Viale Papio 5

CH-6612 Ascona

T +41 848 091 091

F +41 91 759 76 94

info@ascona-locarno.com

www.ascona-locarno.com

Notrufnummer

 Ticino Soccorso 144

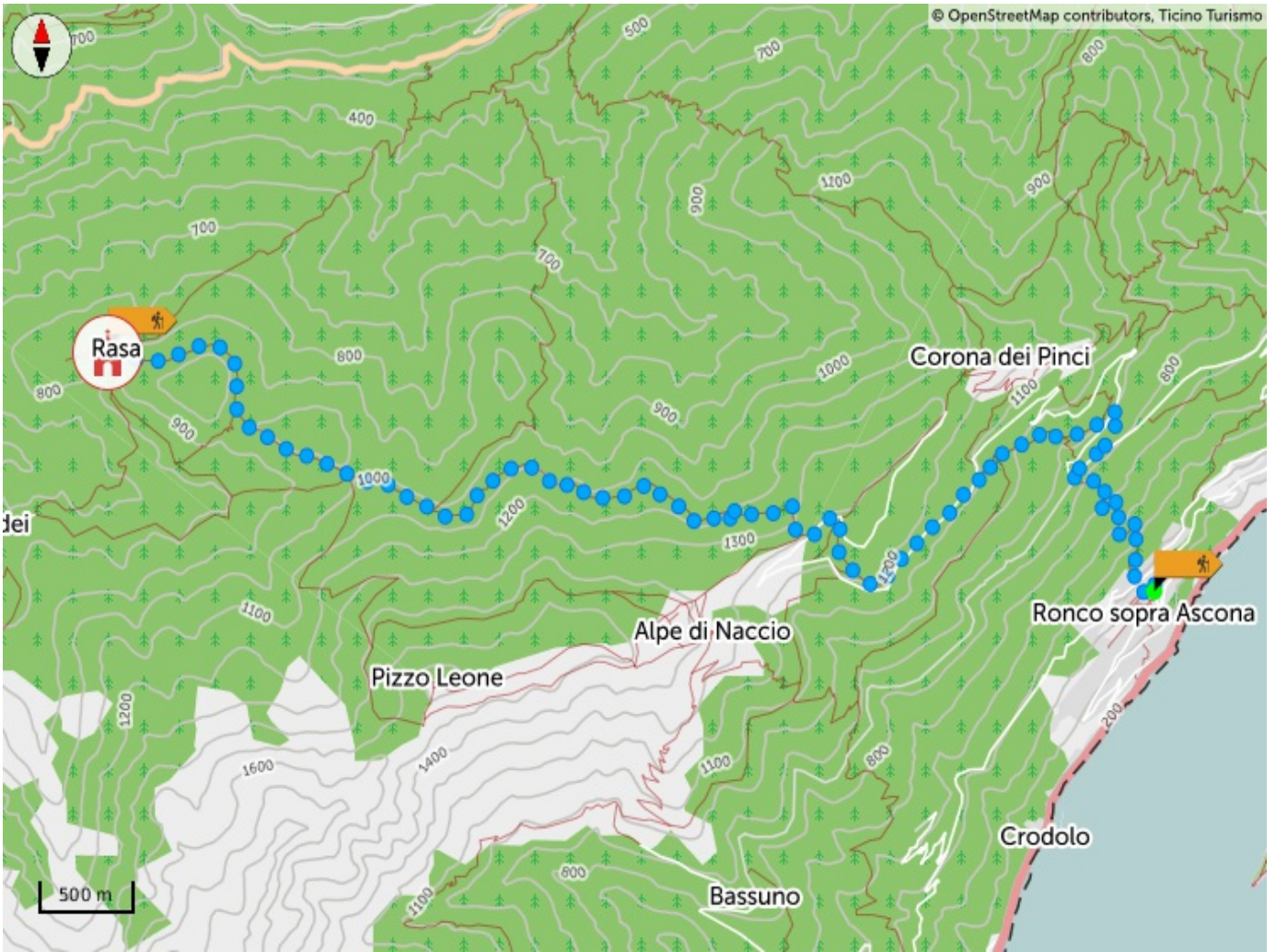
Teile deine Wanderwege

#hikeTicino



App für die Wanderwege herunterladen

Kennst du das Tessin nicht? Die App wird dir helfen, die Wege, die sich in deiner Nähe befinden, zu entdecken.



Höhenprofil

277 m
Gesamtanstieg

1.310 m
Höchster Punkt

500 m
Gesamtabstieg



Login

Melden Sie sich bitte zuerst an, um einen Inhalt als Favorit zu speichern.

[SPÄTER](#)

[LOGIN](#)