


San Salvatore - Morcote, zwischen Natur und Kultur



Abfahrt
SAN SALVATORE



Ankunft
MORCOTE

Geeignet für



4-Beiner



Erwachsene

Merkmale Wanderweg



Typologie
Linear



Länge
9.81 KM



Benötigte Zeit
3H 30



Schwierigkeitsgrad
Mittel

In der Nähe der Route



Carona

Park San Grato - Carona



Paradiso

Museo di Speleologia San Salvatore



Paradiso

Standseilbahn Monte San Salvatore



Carona

Kirche S. Giorgio



Paradiso

San Salvatore Museum

Vorschläge

Wir empfehlen den Kauf von offiziellen Karten des Bundesamtes für Landestopografie Swisstopo. Darüber hinaus bietet die Website map.geo.admin.ch regelmässig aktualisierte Daten.

- > Wanderschuhe
- > Sonnenkappe
- > Wasserflasche
- > Sonnenbrille
- > Sonnencreme
- > Wanderkarte
- > Fotoapparat
- > Essen

Montagnepulite: Dieses Projekt wurde ins Leben gerufen, um eine effiziente und nachhaltige Führung der Berghütten im Tessin zu erreichen, insbesondere die Abfallentsorgung. Die verantwortungsbewusste Entsorgung von Abfällen ist eine Frage des gesunden Menschenverstands. Wir alle können einen Beitrag leisten: <https://www.montagnepulite.ch/de/goldene-regeln>

Informationen

Ente Turistico del Luganese

Palazzo Civico
Piazza Riforma 1
CH 6900 Lugano

T +41 58 220 65 00

info@luganoregion.com

www.luganoregion.com

Notrufnummer

 Ticino Soccorso 144

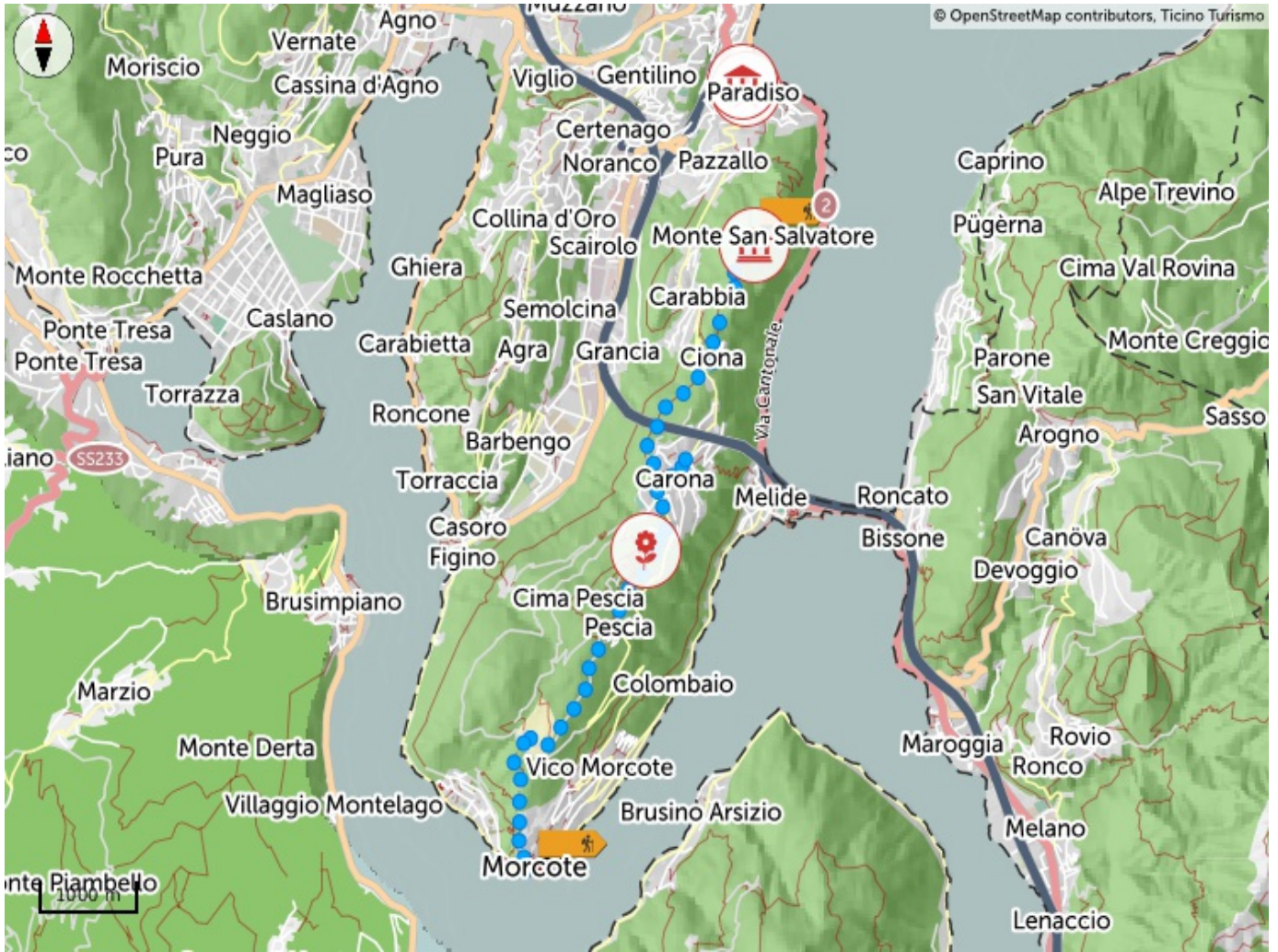
Teile deine Wanderwege

#hikeTicino



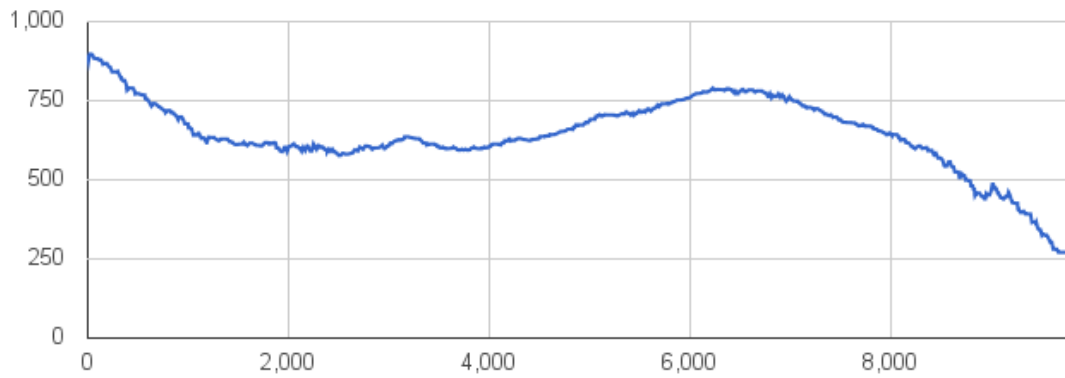
App für die Wanderwege herunterladen

Kennst du das Tessin nicht? Die App wird dir helfen, die Wege, die sich in deiner Nähe befinden, zu entdecken.



Höhenprofil

316 m	897 m	936 m
Gesamtanstieg	Höchster Punkt	Gesamtabstieg





Login

Melden Sie sich bitte zuerst an, um einen Inhalt als Favorit zu speichern.

[SPÄTER](#)

[LOGIN](#)