

# Schneeschuh-Wanderweg Cioss Prato



Abfahrt  
CIOSS PRATO



Ankunft  
CIOSS PRATO

## Geeignet für



Kinder



4-Beiner



Erwachsene

## Merkmale Wanderweg



Typologie  
Rundwanderweg



Länge  
5.5 KM



Benötigte Zeit  
1H




Schwierigkeitsgrad  
Leicht


## In der Nähe der Route

---

 [Bedretto](#)  
[Mineralhöhle](#)

 [All'acqua](#)  
[Ristorante All'Acqua](#)

 [Bedretto](#)  
[Skigebiet Cioss Prato](#)

 [Airolo](#)  
[Ski Card Leventina](#)

## Vorschläge

---

Folgen Sie dem abgebildeten Logo auf der roten Wegweisung für die Schneeschuh-Wanderwege: **Percorso Cioss Prato 956**.

Die Route [Percorso Cioss Prato 956](#) ist Teil des nationalen Netzes von SchweizMobil.

Aus Sicherheitsgründen ist es verboten, die markierte Route zu verlassen.

Ausstattung:

- [> Schneeschuh](#)
- [> Bergschuh](#)
- [> Schneestock](#)
- [> Sonnenhut](#)
- [> Schutzhandschuhe](#)
- [> Sonnenbrille](#)
- [> Sonnencreme](#)
- [> Wasserflasche](#)

Naturlehrpfad: [PDF](#)

## Informationen

---

**Bellinzona e Valli Turismo**

**InfoPoint Leventina**

Via della Stazione 22

CH-6780 Airolo

T +41 91 869 15 33

[leventina@bellinzonaevalli.ch](mailto:leventina@bellinzonaevalli.ch)

[www.bellinzonaevalli.ch](http://www.bellinzonaevalli.ch)

## Notrufnummer

---

 Ticino Soccorso 144

---

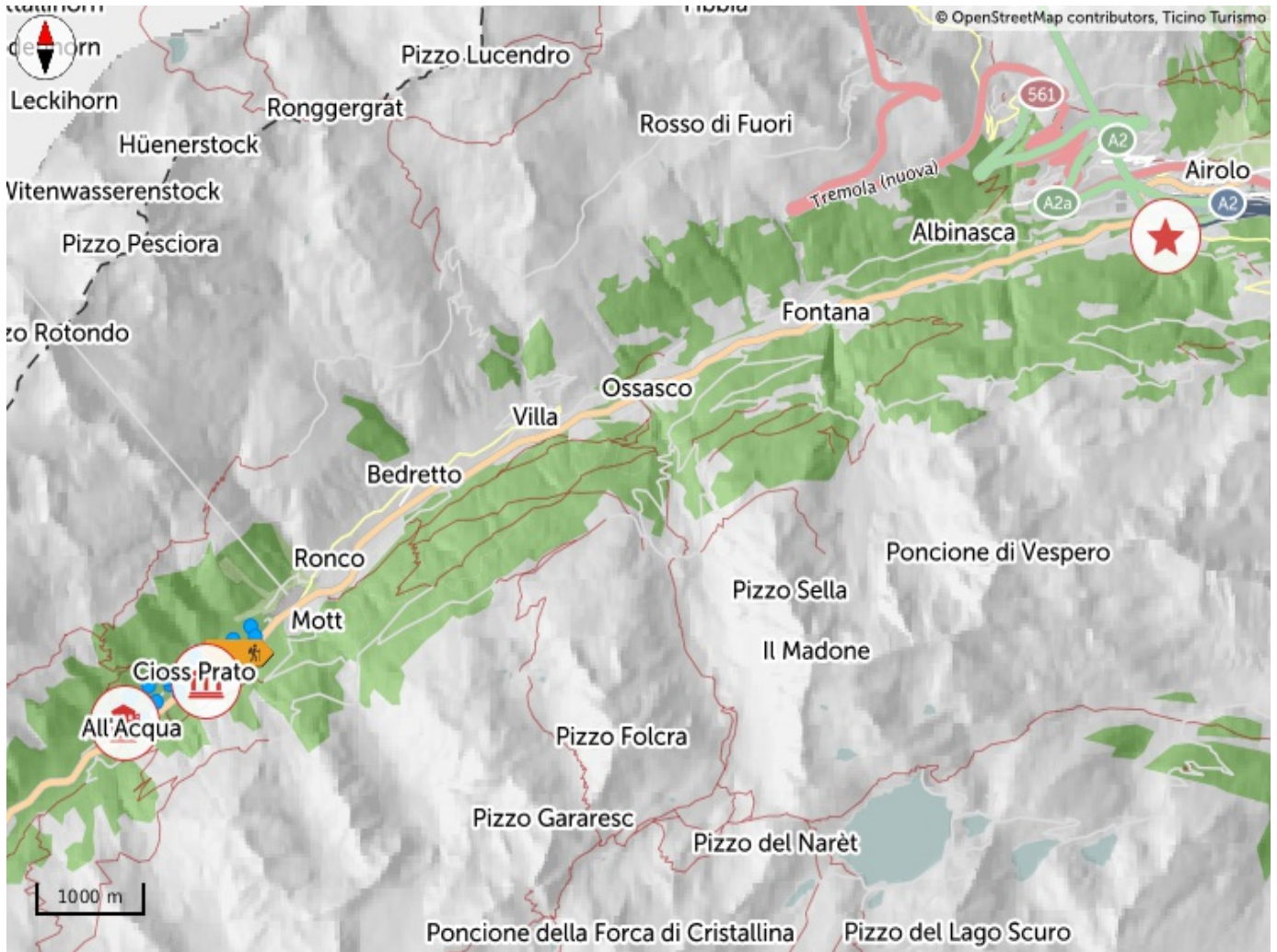
Teile deine Wanderwege

**#hikeTicino**



App für die Wanderwege herunterladen

Kennst du das Tessin nicht? Die App wird dir helfen, die Wege, die sich in deiner Nähe befinden, zu entdecken.



## Höhenprofil

158 m	1.682 m	158 m
Gesamtanstieg	Höchster Punkt	Gesamtabstieg



## Login

Melden Sie sich bitte zuerst an, um einen Inhalt als Favorit zu speichern.

[SPÄTER](#)

[LOGIN](#)